



**ОБЩЕСТВО С ОГРАНИЧЕННОЙ
ОТВЕТСТВЕННОСТЬЮ «ДОРНАДЗОР»**
197198, Санкт-Петербург, Малый пр., ПС, д.5, офис 100
тел.: +7 (812) 456-72-36, факс: +7 (812) 456-72-36
e-mail: office@dornadzor-sz.ru, www.dornadzor-sz.ru

УДК 656.13
МК №88/19 от 23.12.2019 г.
ДРН-1012.В.5

**ОТЧЕТ
О НАУЧНО-ИССЛЕДОВАТЕЛЬСКОЙ РАБОТЕ**

Разработка комплексной схемы организации дорожного движения для транспортного комплекса Кировского муниципального района Ленинградской области, за исключением: МО «Кировск», МО Мгинское городское поселение, МО Шлиссельбургское городское поселение, МО Отраденское городское поселение

(итоговый)
Том 5
Томов 5

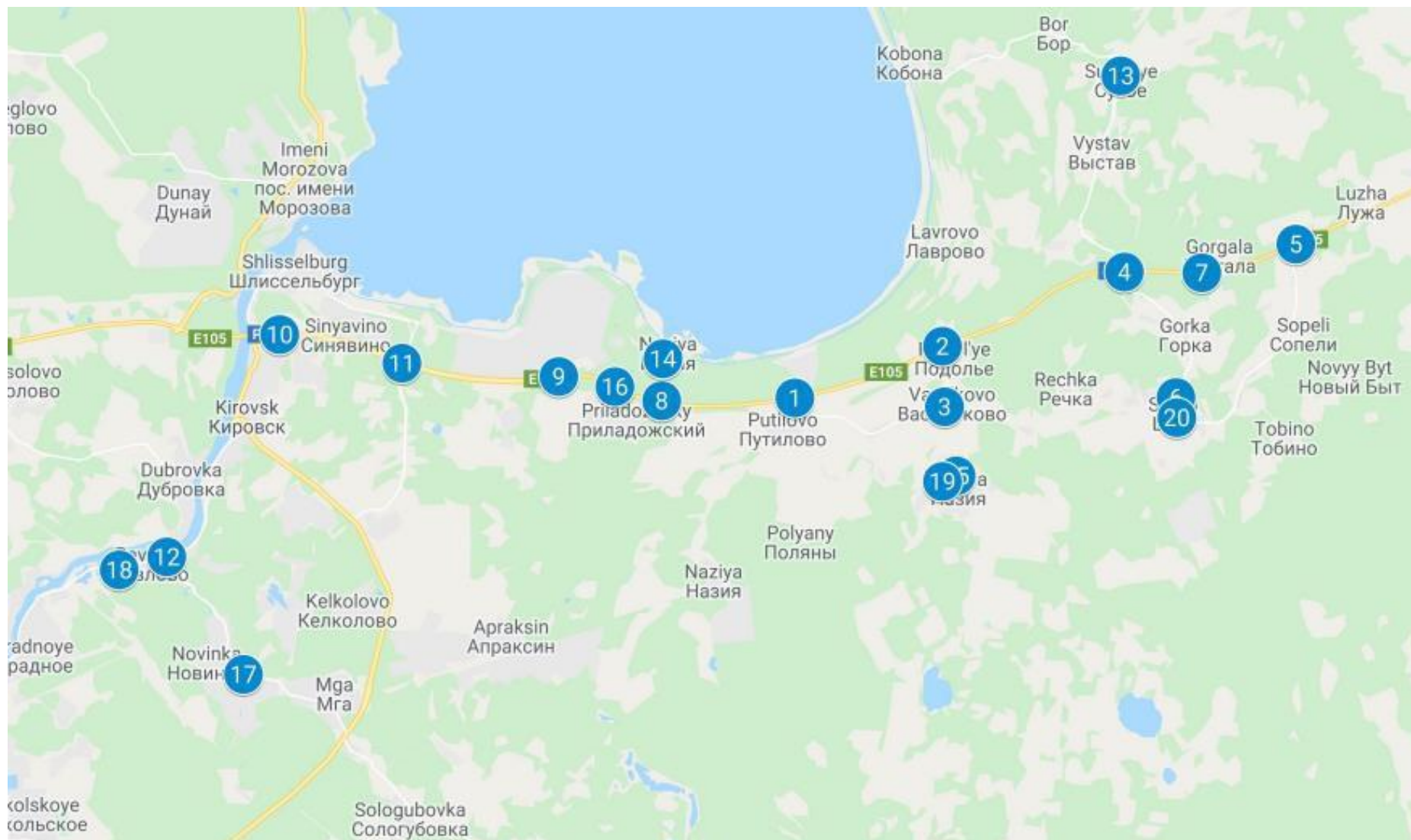
**РЕЗУЛЬТАТЫ НАТУРНОГО ОБСЛЕДОВАНИЯ ПЕШЕХОДНЫХ ПОТОКОВ В
ГРАНИЦАХ КИРОВСКОГО МУНИЦИПАЛЬНОГО РАЙОНА ЗА
ИСКЛЮЧЕНИЕМ: МО «КИРОВСК», МО МГИНСКОЕ ГОРОДСКОЕ
ПОСЕЛЕНИЕ, МО ШЛИССЕЛЬБУРГСКОЕ ГОРОДСКОЕ ПОСЕЛЕНИЕ, МО
ОТРАДНЕНСКОЕ ГОРОДСКОЕ ПОСЕЛЕНИЕ**

Санкт-Петербург 2020

СОДЕРЖАНИЕ

1. Карта-схема территории муниципального образования «Кировский МР» с точками ключевых участков учета пешеходов	3
2. Обследование пешеходных переходов на улично-дорожной сети. Дислокация пересечений.....	4
Точка №1	5
Точка №2	7
Точка №3	9
Точка №4	11
Точка №5	13
Точка №6	15
Точка № 7	17
Точка № 8	19
Точка № 9	21
Точка № 10	23
Точка № 11	25
Точка № 12	27
Точка № 13	29
Точка № 14	31
Точка № 15	33
Точка № 16	35
Точка № 17	37
Точка № 18	39
Точка № 19	41
Точка № 20	43

1. Карта-схема территории муниципального образования «Кировский МР» с точками ключевых участков учета пешеходов



2. Обследование пешеходных переходов на улично-дорожной сети.

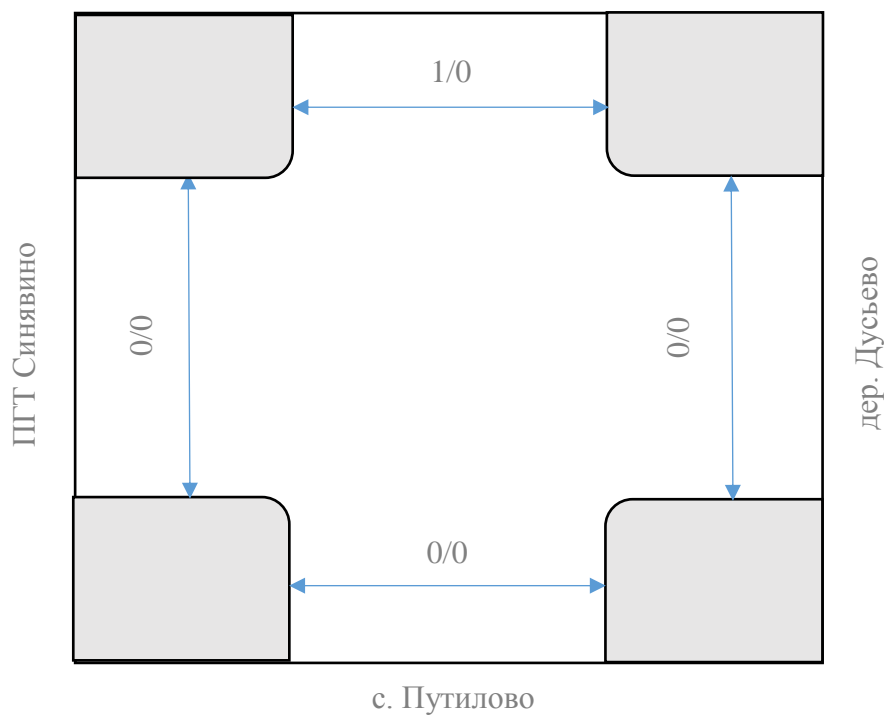
Дислокация пересечений

№ п/п	Местоположение
1	А/д Р-21 – а/д 41К-127
2	А/д Р-21 – а/д 41К-120
3	А/д 41К-120 – 41К-239
4	А/д Р-21 – а/д 41К-122 в районе деревни Дусьево
5	А/д Р-21 – а/д 41К-122 в районе деревни Ратница
6	Шумское с.п., Привокзальная ул. - ул. Прокофьева
7	Съемка на перегоне а/д Р-21 в районе деревни Горгала
8	А/д Р-21 – Рыночная ул. поворот на Назию
9	Съемка на перегоне а/д Р-21 в районе о.п. «56-й километр»
10	Съемка на перегоне а/д Р-21 в районе АЗС Линос
11	А/д 41К-120 – 41К-125
12	А/д 41К-121 – а/д 41К-004
13	А/д 41К-123 – а/д 41К-119
14	Деревня Назия, Староладожский канал – Рыночная ул.
15	Городской поселок Назия, Волховское шоссе – Шоссейная ул.
16	А/д Р-21 – проезд к Синявинской Птицефабрике
17	Деревня Горы, ул. 45 км. – Набережная ул.
18	Городской поселок Павлово, Ленинградский просп. – ул. Невская
19	Городской поселок Назия, Волховское шоссе – Комсомольский просп.
20	Шумское с. п., Центральная ул. – ул. Прокофьева

ТОЧКА №1

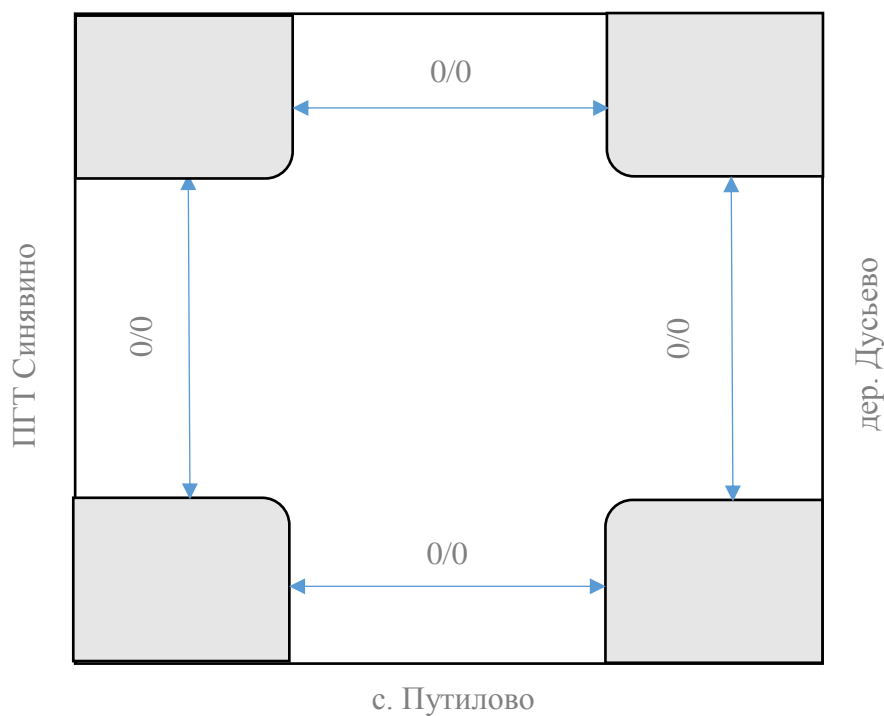
07:00 – 08:00

дер. Нижняя Шальдиха



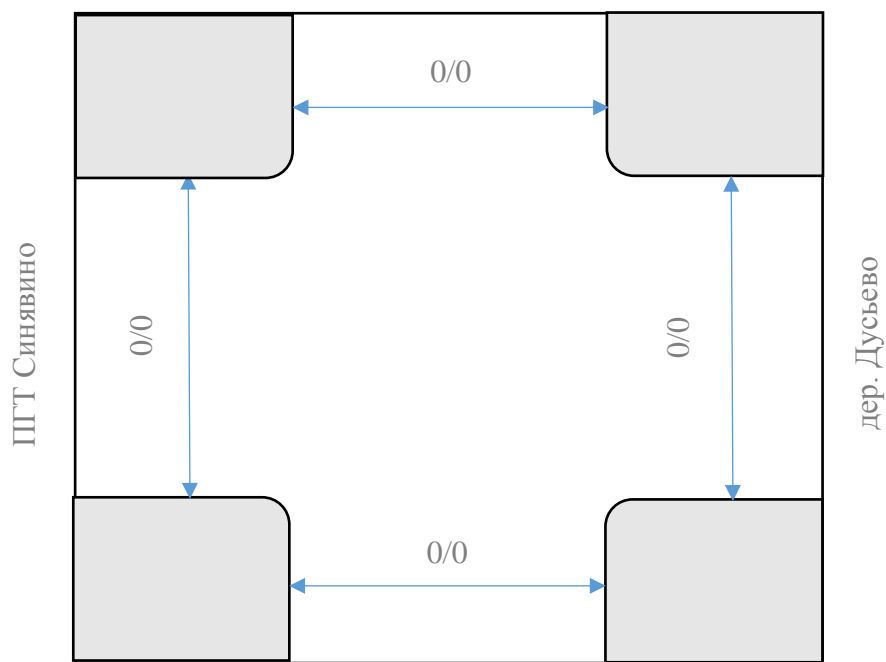
08:00 – 09:00

дер. Нижняя Шальдиха



09:00 – 10:00

дер. Нижняя Шальдиха



ПШТ Сияяино

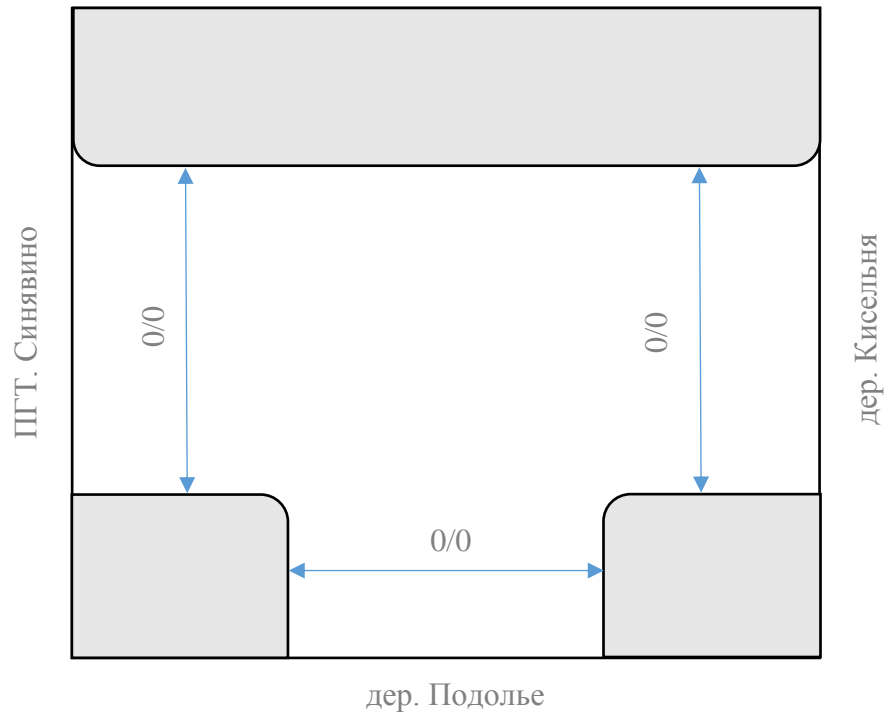
дер. Дусьево

с. Путилово

ТОЧКА №2

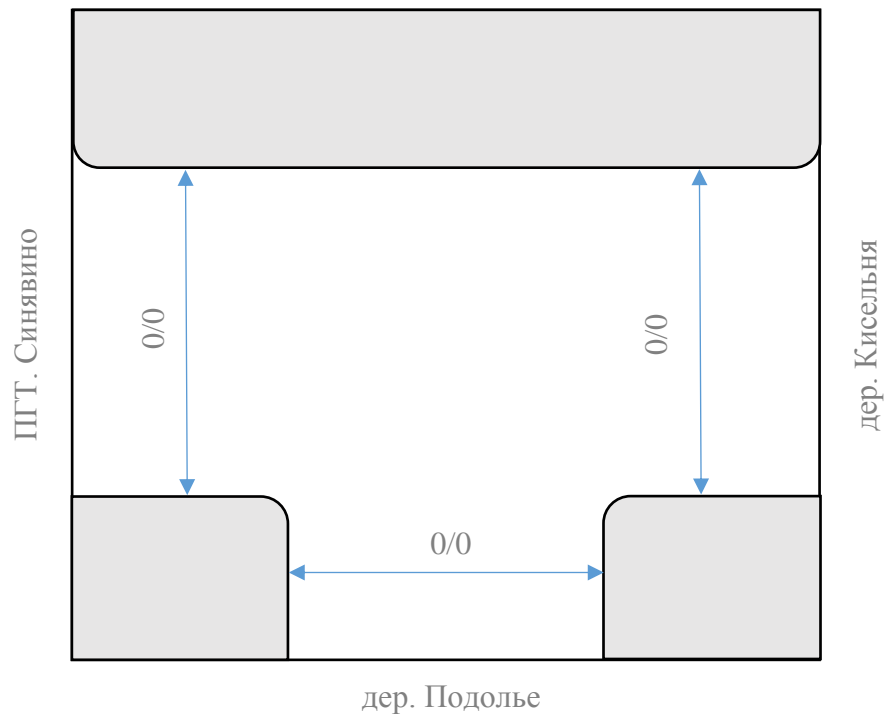
07:00 - 08:00

а/д Р-21



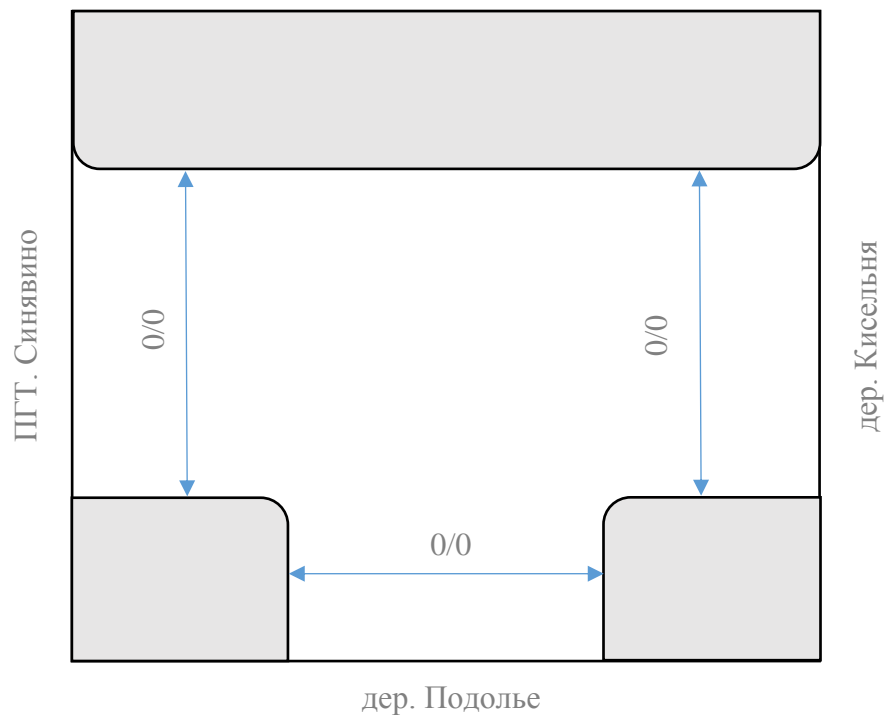
08:00 - 09:00

а/д Р-21



09:00 - 10:00

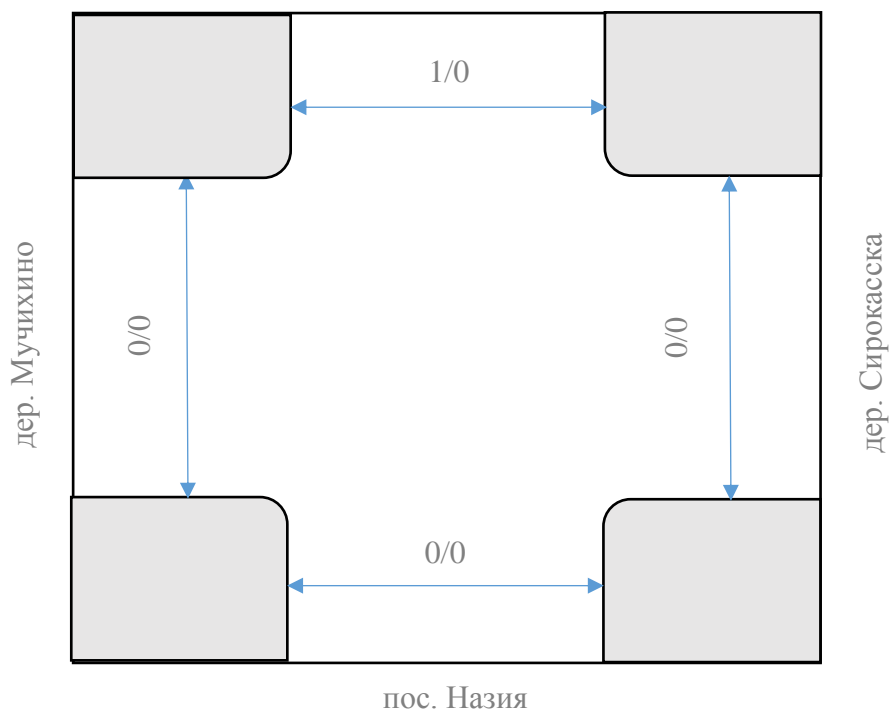
а/д Р-21



ТОЧКА №3

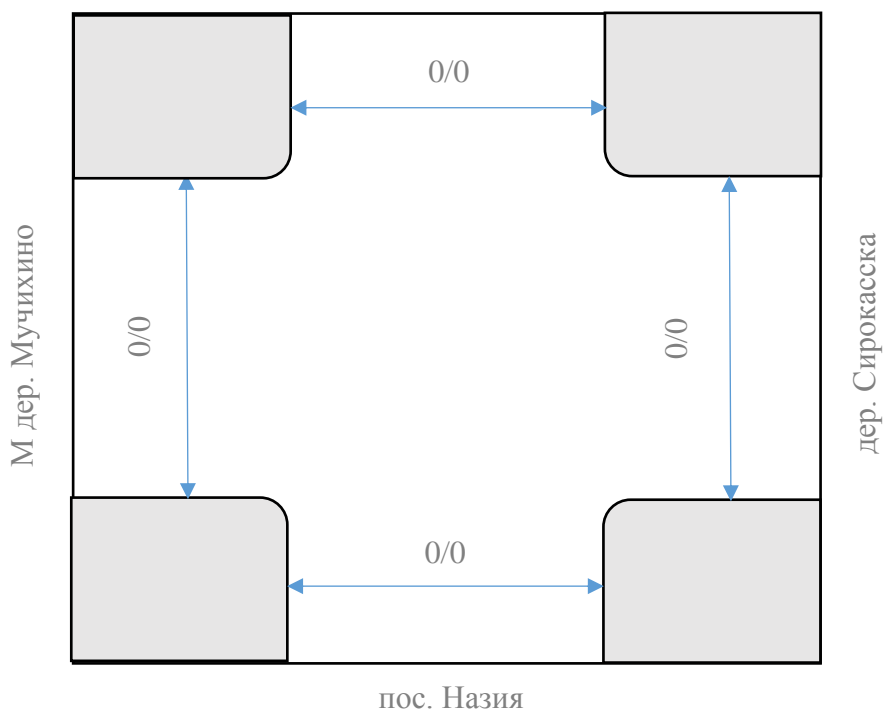
07:00 – 08:00

дер. Подолье



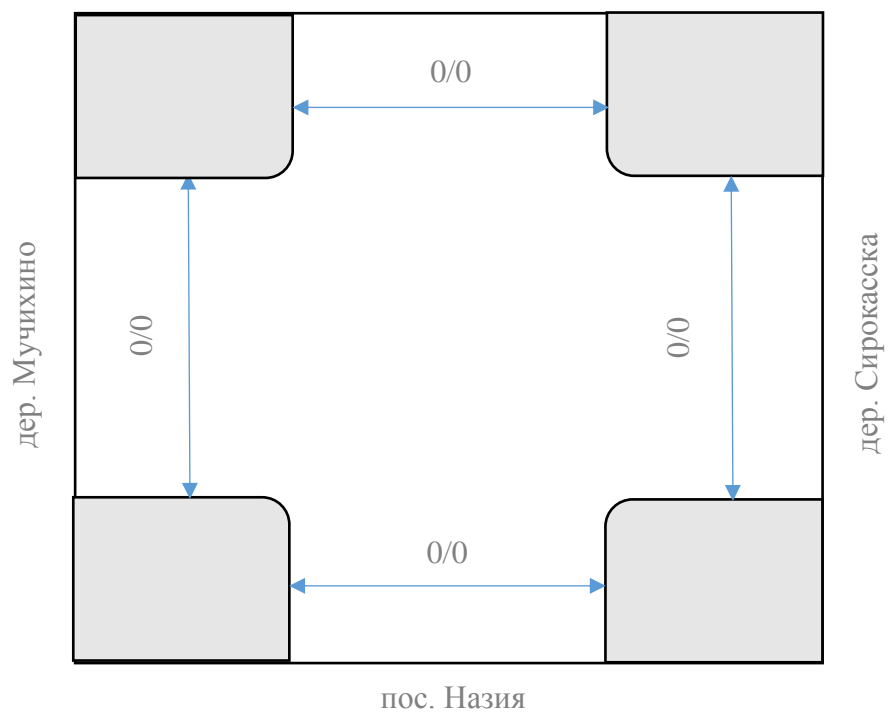
08:00 – 09:00

дер. Подолье



09:00 – 10:00

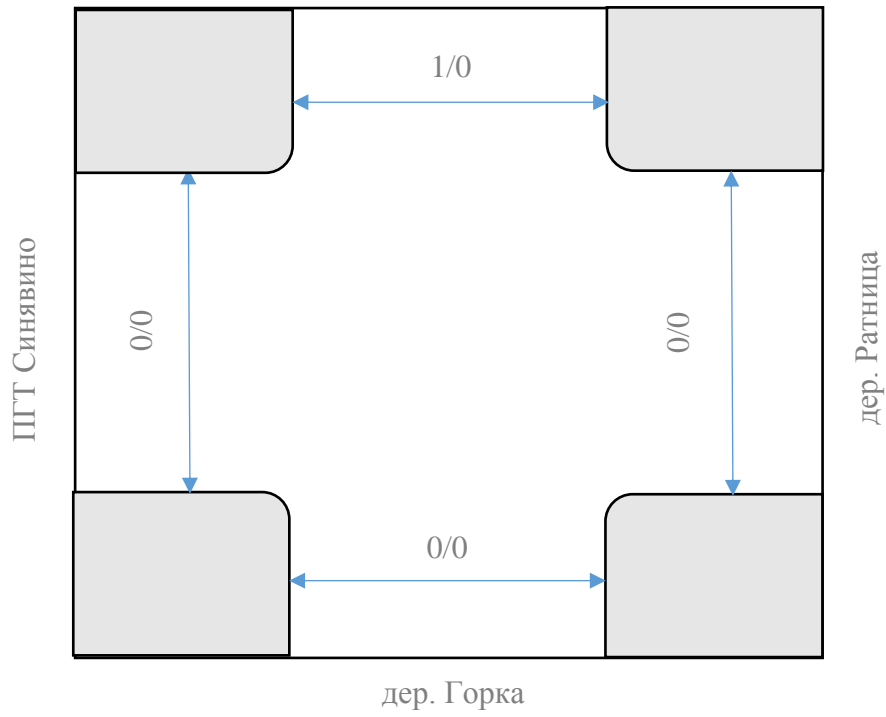
дер. Подолье



ТОЧКА №4

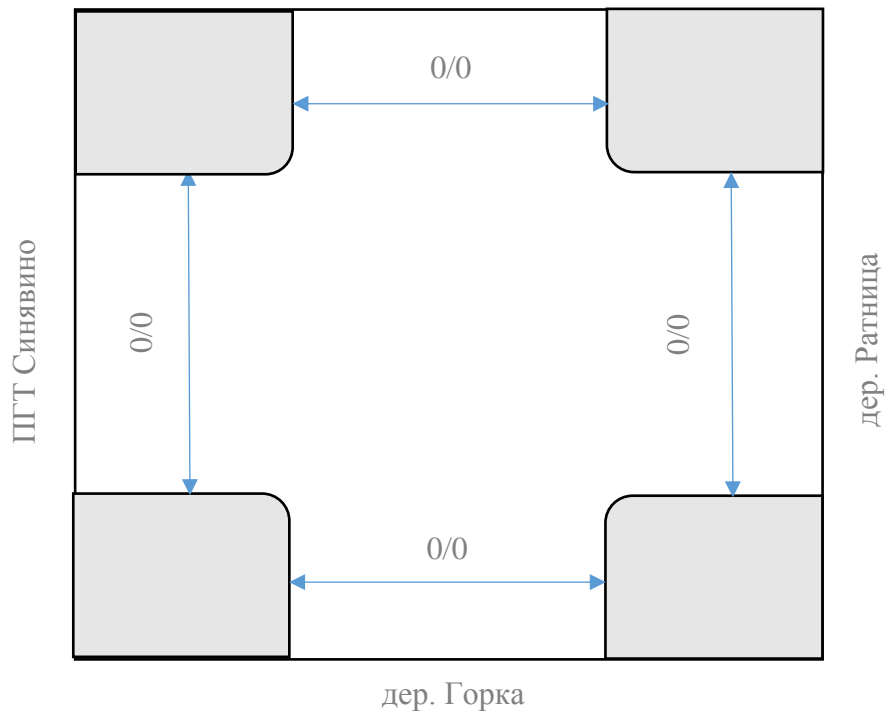
07:00 – 08:00

дер. Выстав



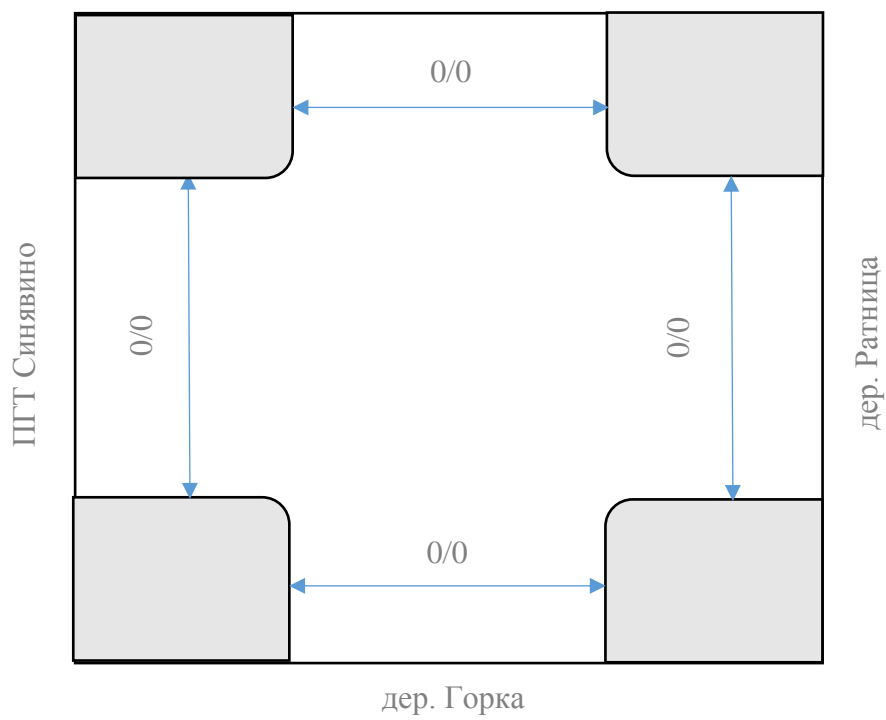
08:00 – 09:00

дер. Выстав



09:00 – 10:00

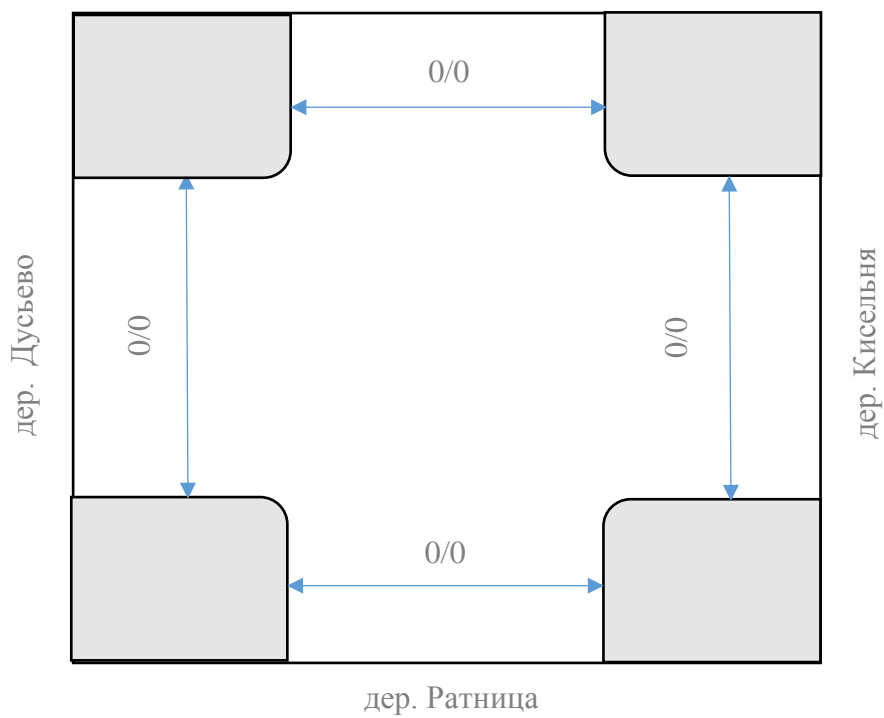
дер. Выстав



ТОЧКА №5

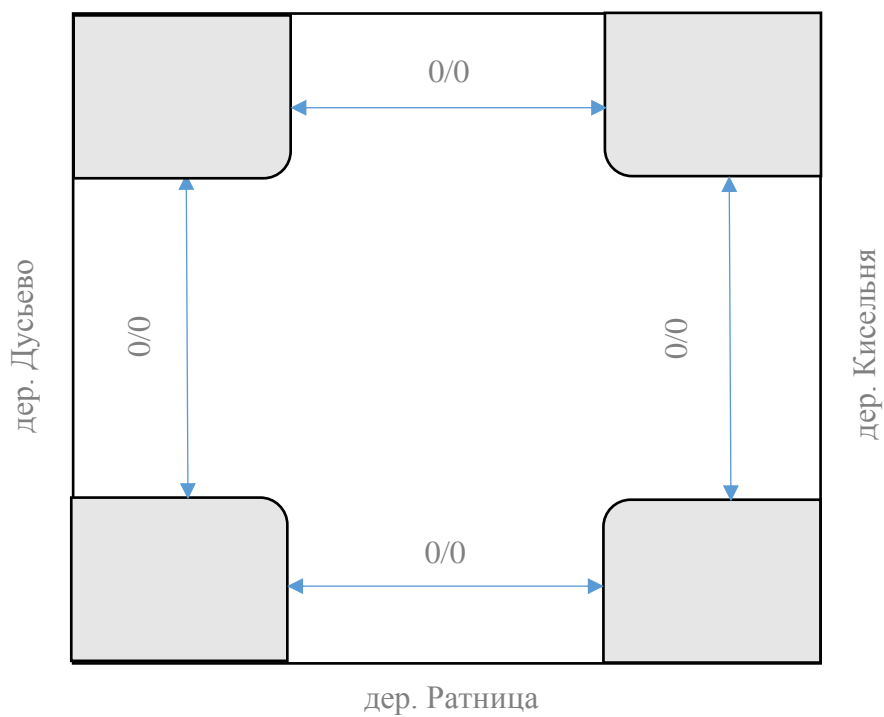
07:00 – 08:00

дер. Гнори



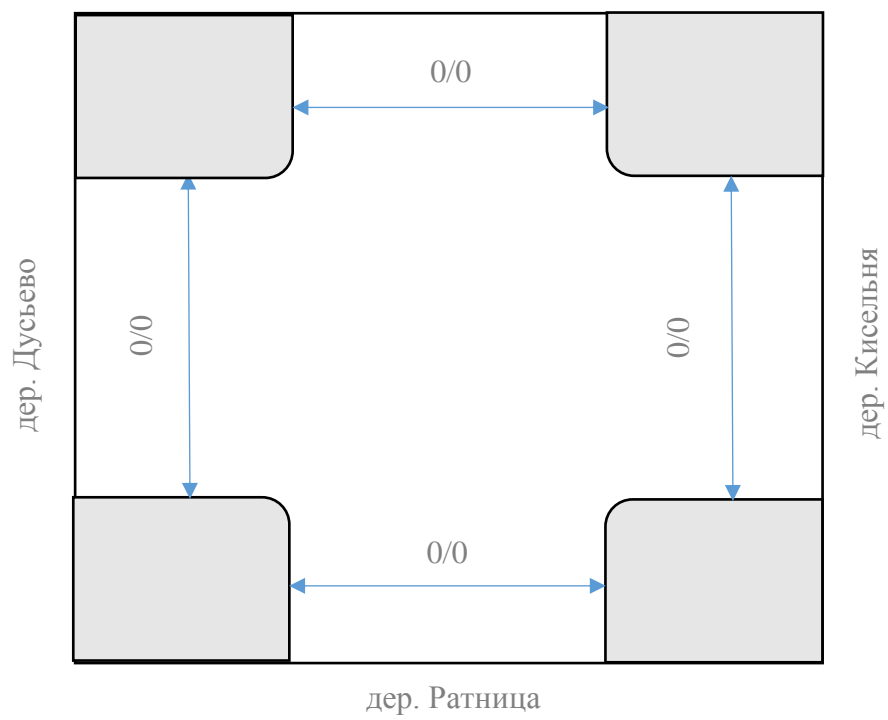
08:00 – 09:00

дер. Гнори



09:00 – 10:00

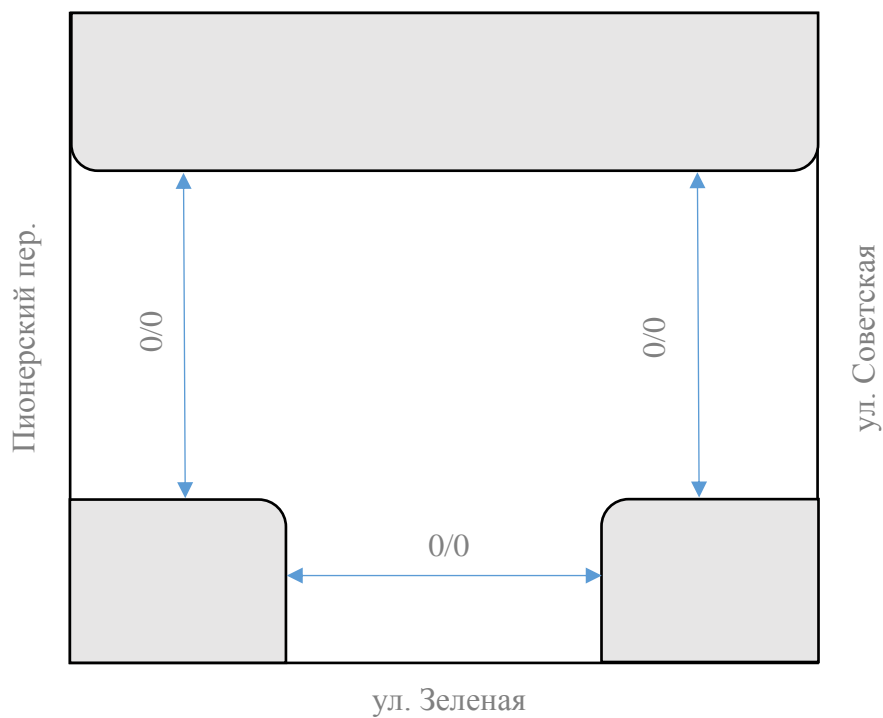
дер. Гнори



ТОЧКА №6

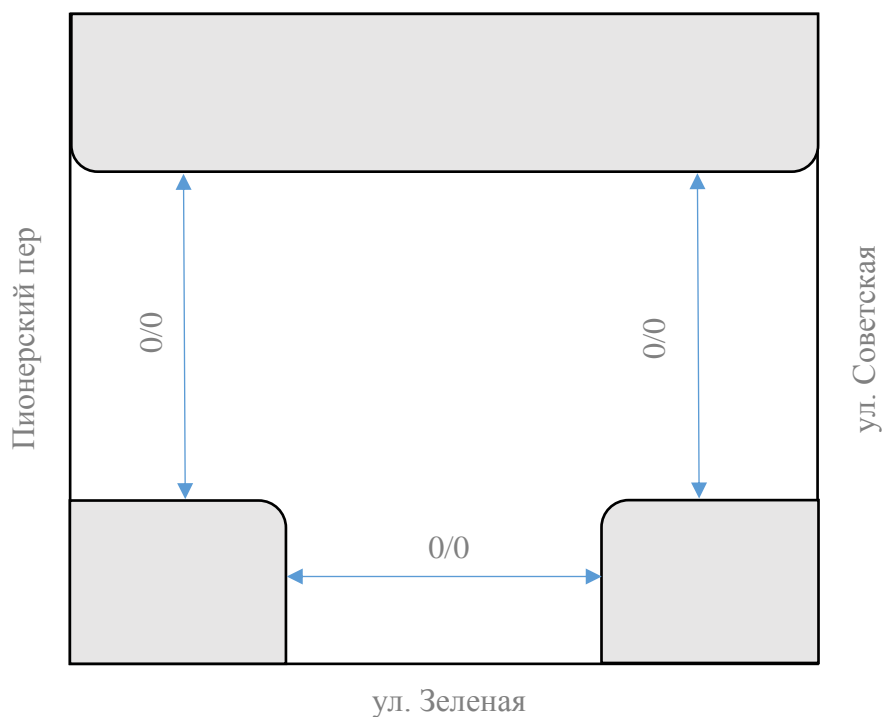
07:00 - 08:00

ул. Прокофьева

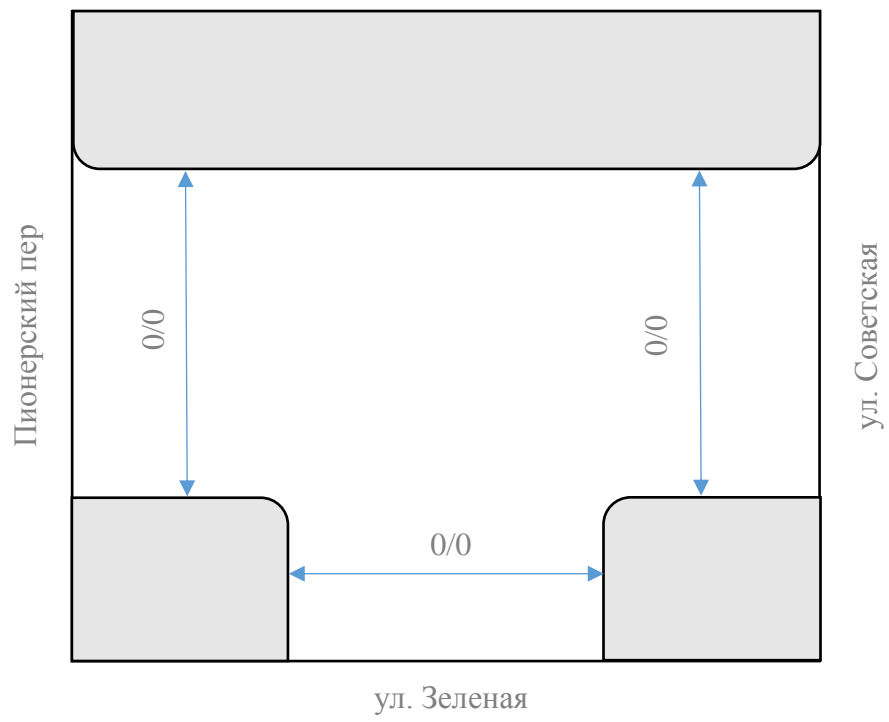


08:00 - 09:00

ул. Прокофьева



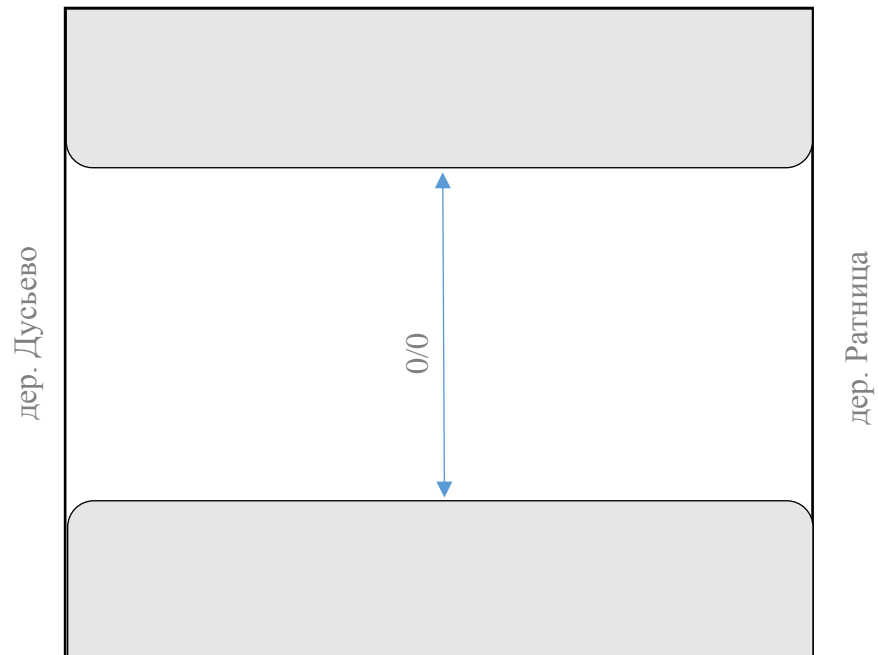
09:00 - 10:00
ул. Прокофьева



ТОЧКА № 7

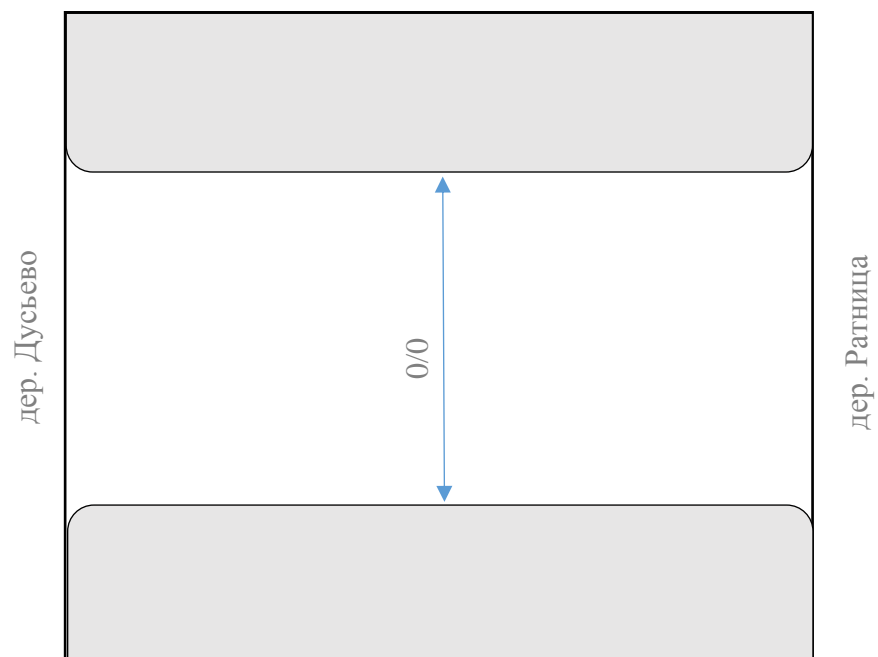
07:00 – 08:00

E105 - P-21



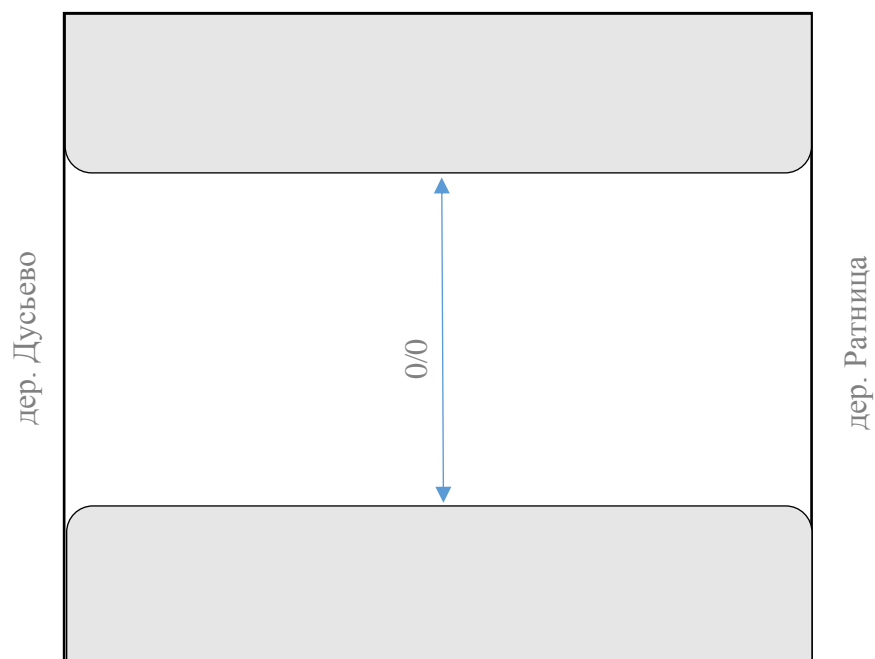
08:00 – 09:00

E105 - P-21



09:00 – 10:00

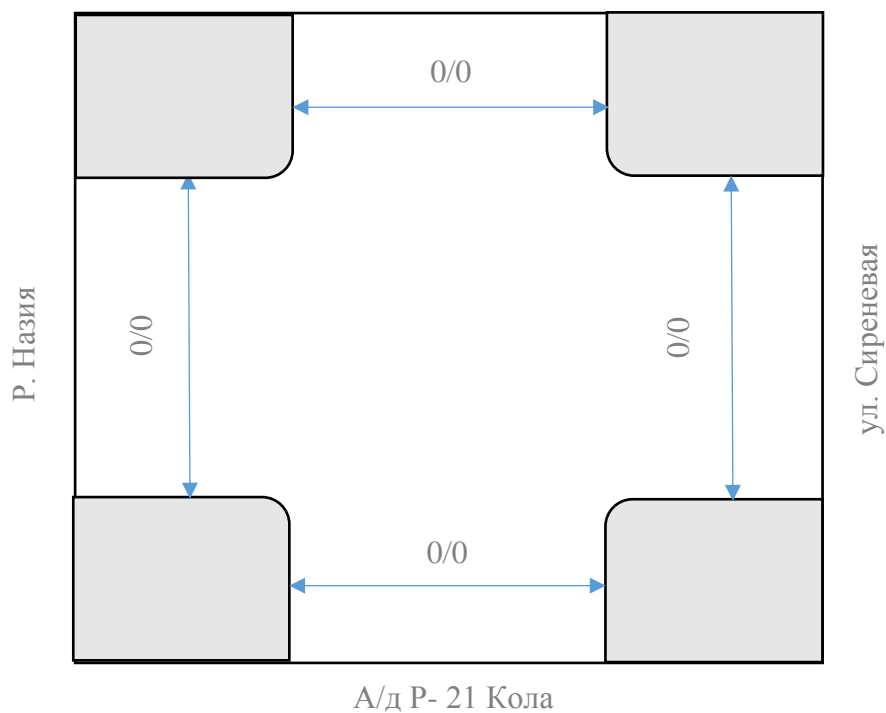
E105 - P-21



ТОЧКА № 8

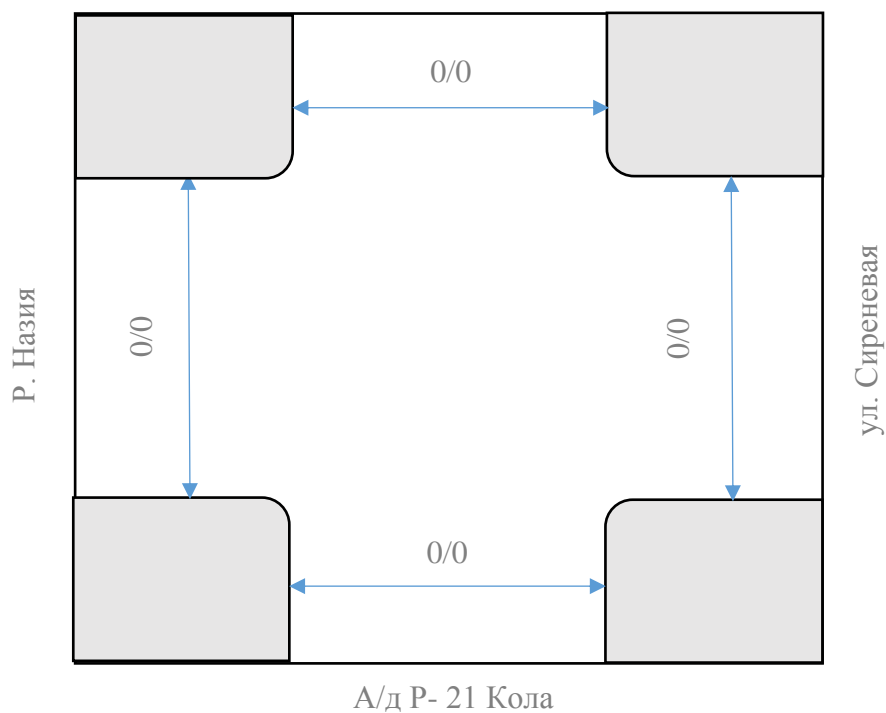
07:00 – 08:00

Староладожский кан.



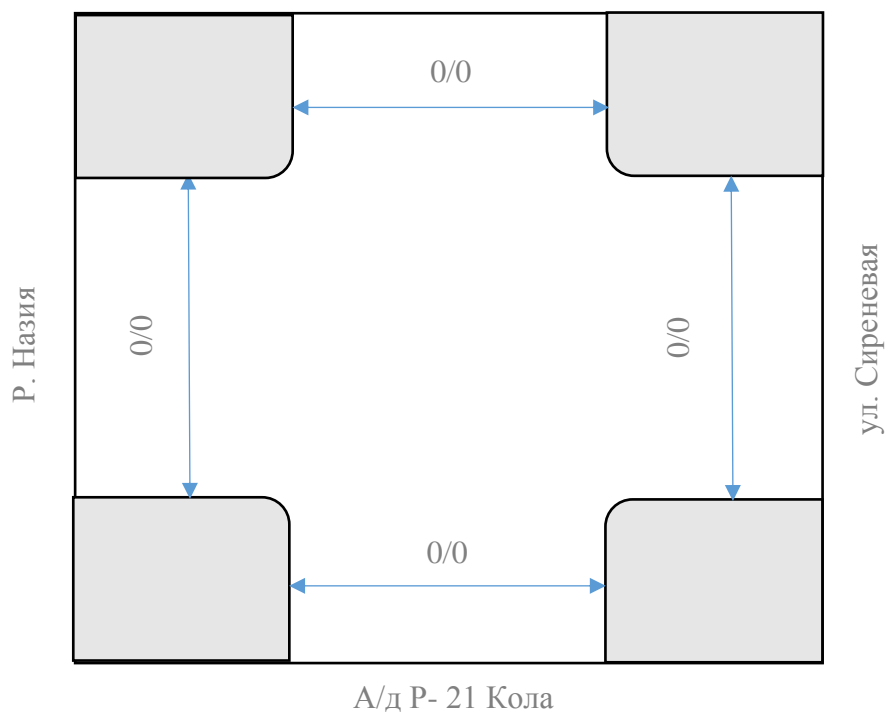
08:00 – 09:00

Староладожский кан.



09:00 – 10:00

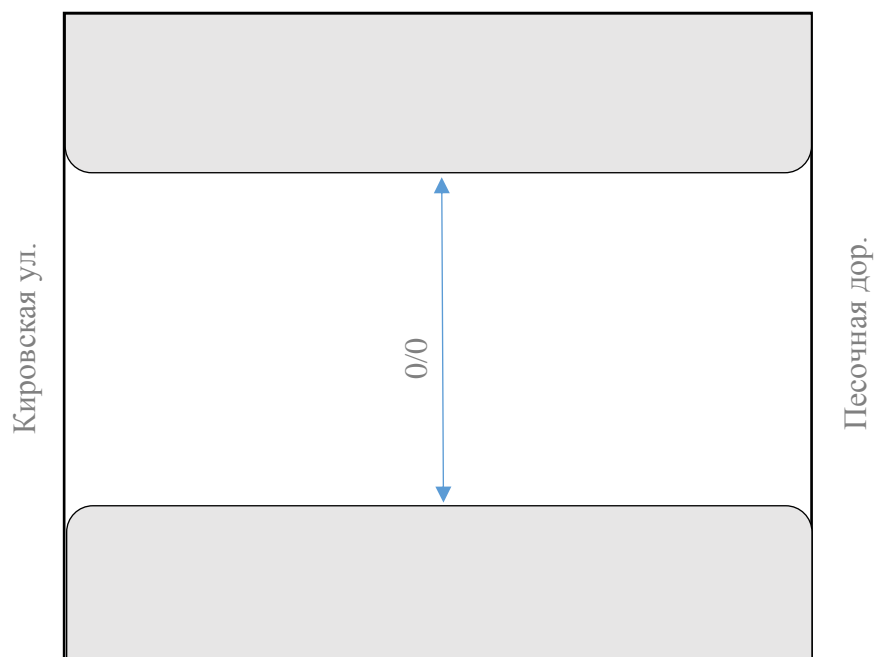
Староладожский кан.



ТОЧКА № 9

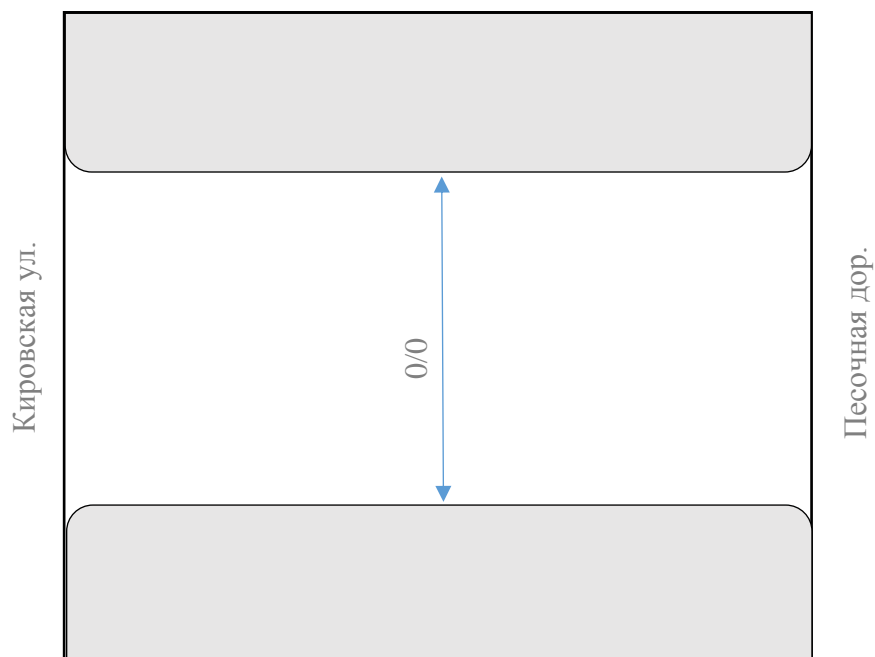
07:00 – 08:00

а/д Кола



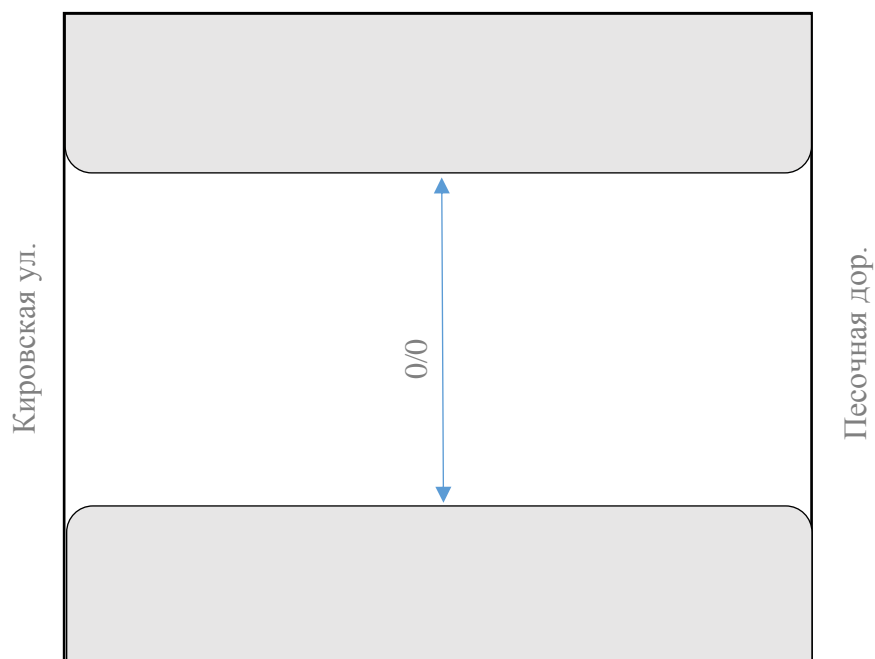
08:00 – 09:00

а/д Кола



09:00 – 10:00

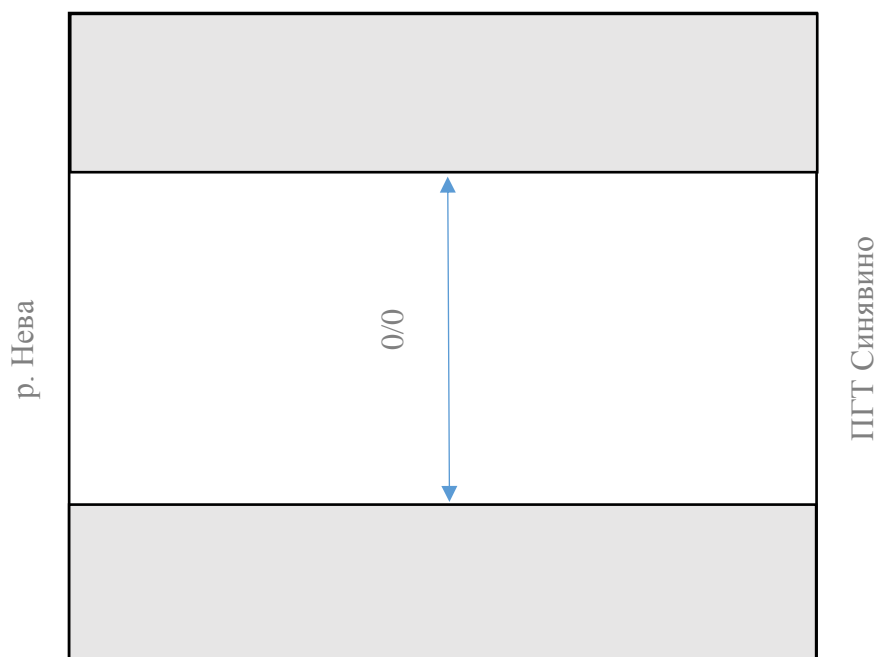
а/д Кола



ТОЧКА № 10

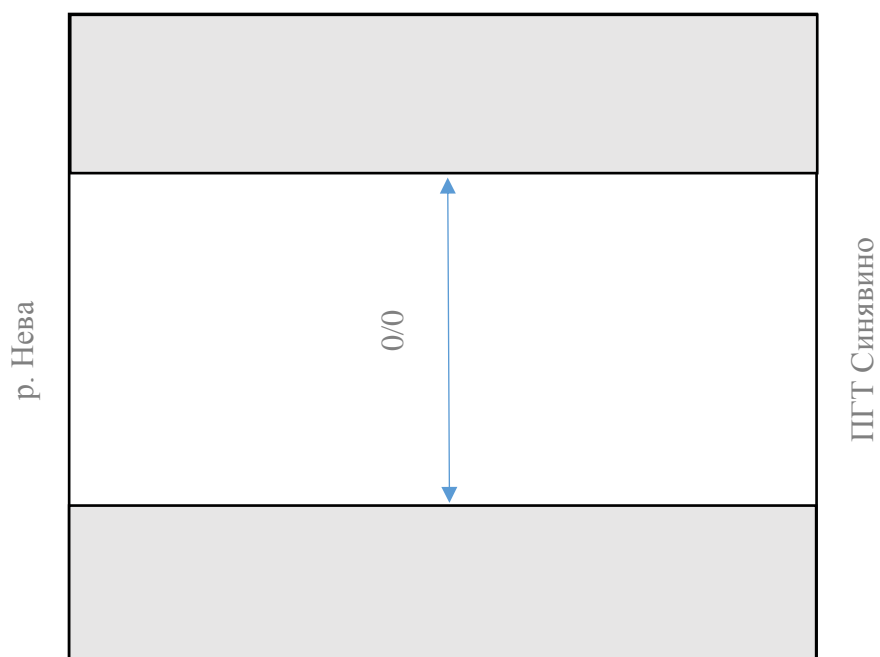
07:00 – 08:00

а/д Р-21



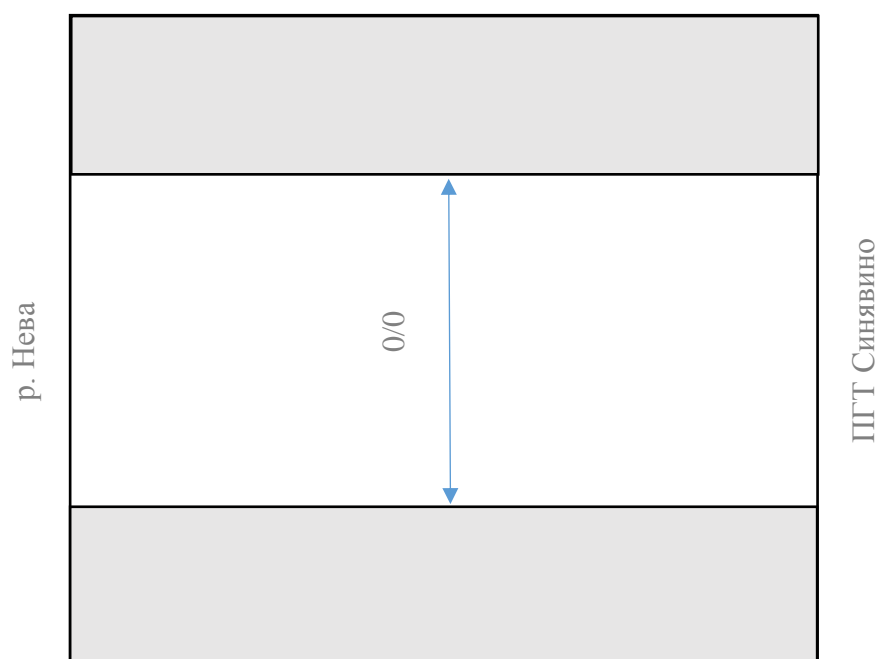
08:00 – 09:00

а/д Р-21



08:00 – 09:00

а/д Р-21

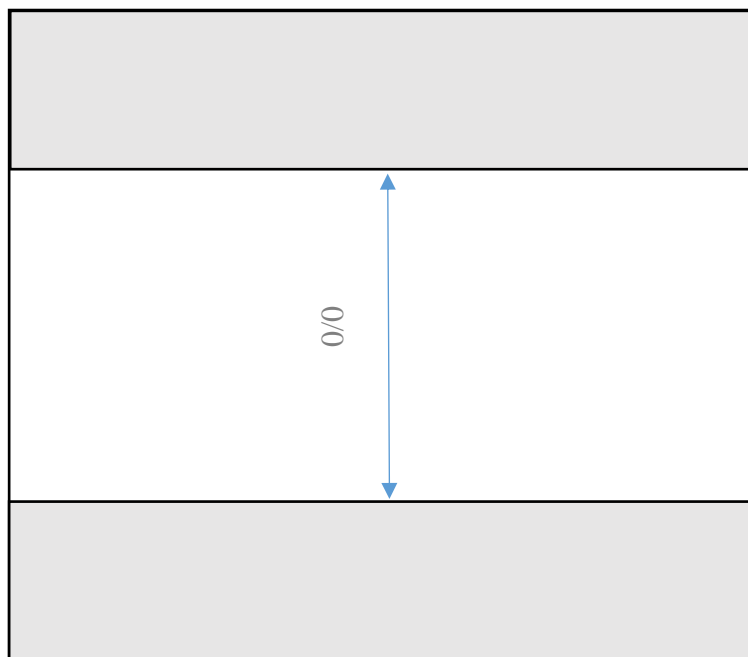


ТОЧКА № 11

07:00 – 08:00

а/д Е-105

г. Санкт-Петербург

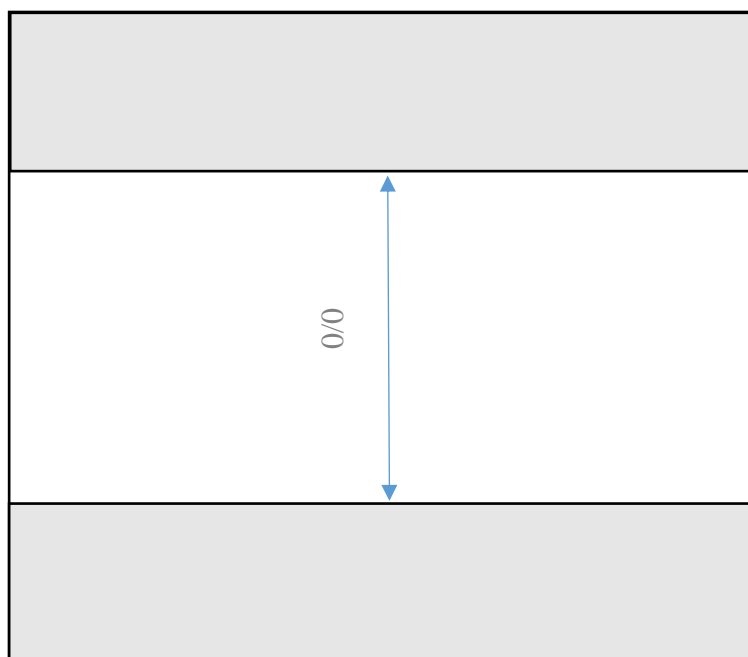


г. Мурманск

08:00 – 09:00

а/д Е-105

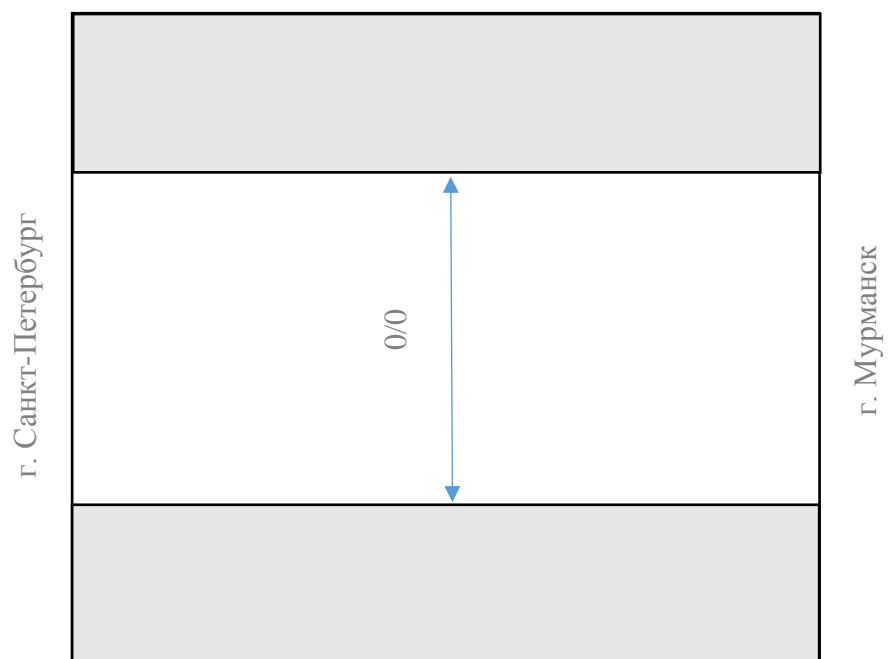
г. Санкт-Петербург



г. Мурманск

09:00 – 10:00

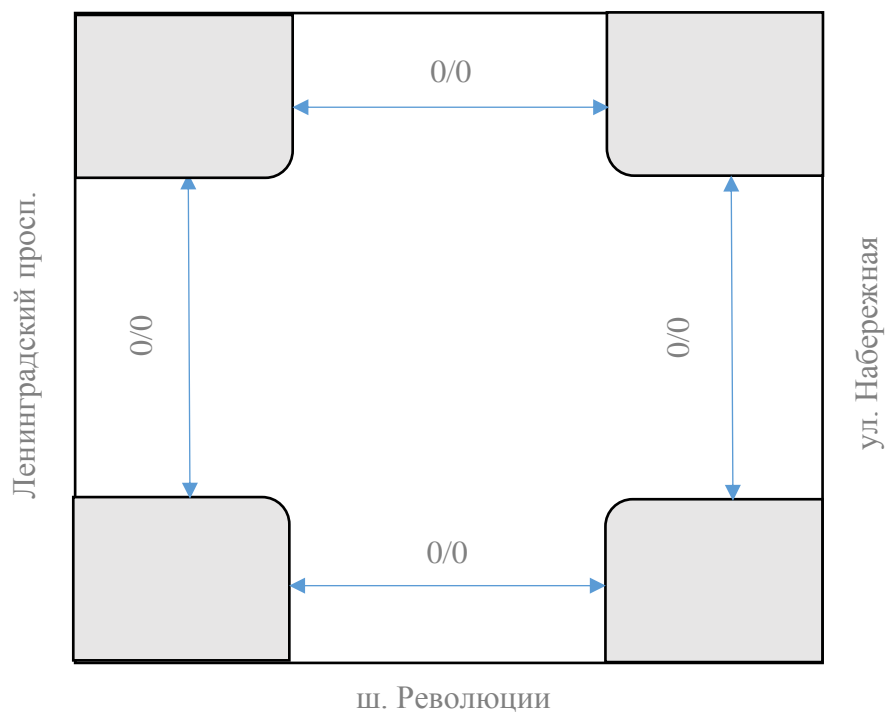
а/д Е-105



ТОЧКА № 12

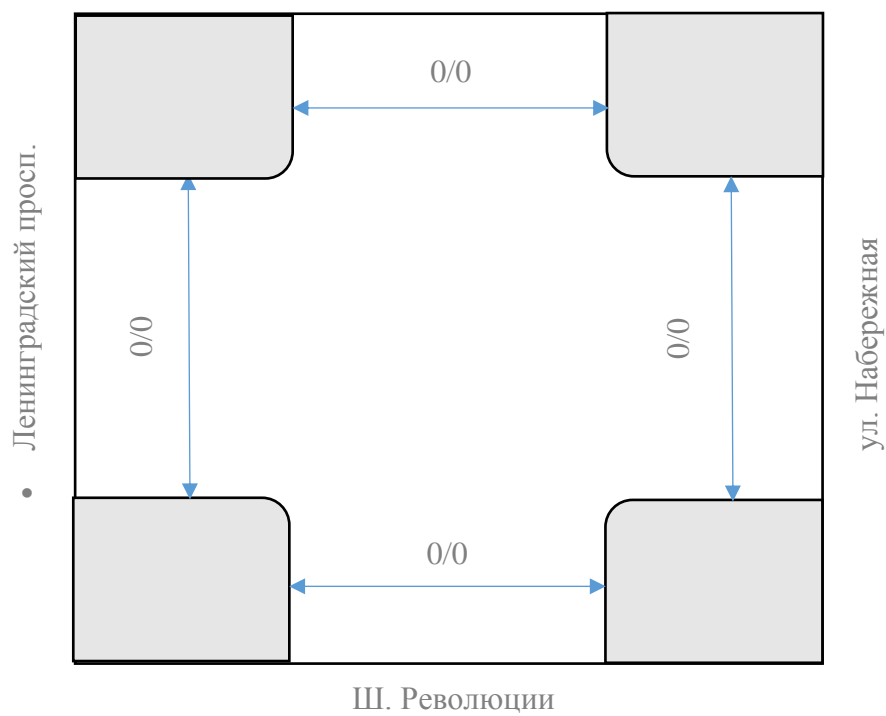
07:00 – 08:00

Старое ш.



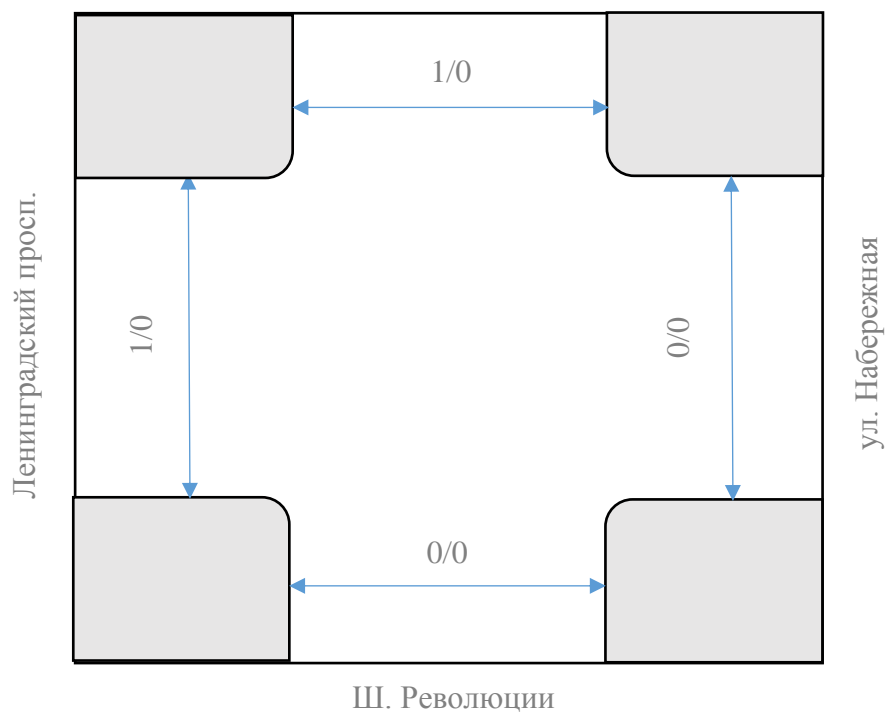
08:00 – 09:00

Старое ш.



09:00 – 10:00

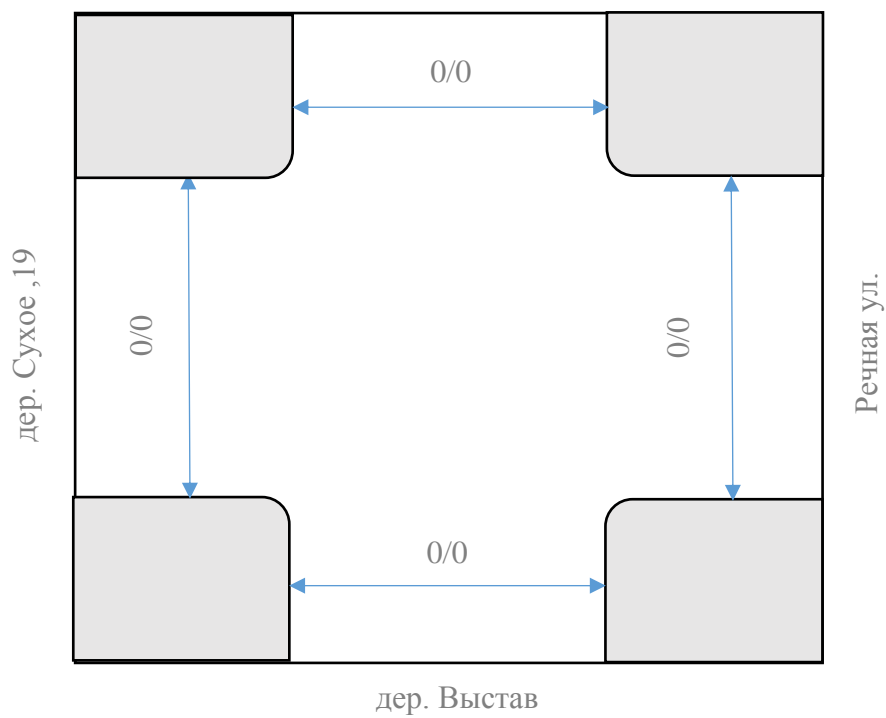
Старое ш.



ТОЧКА № 13

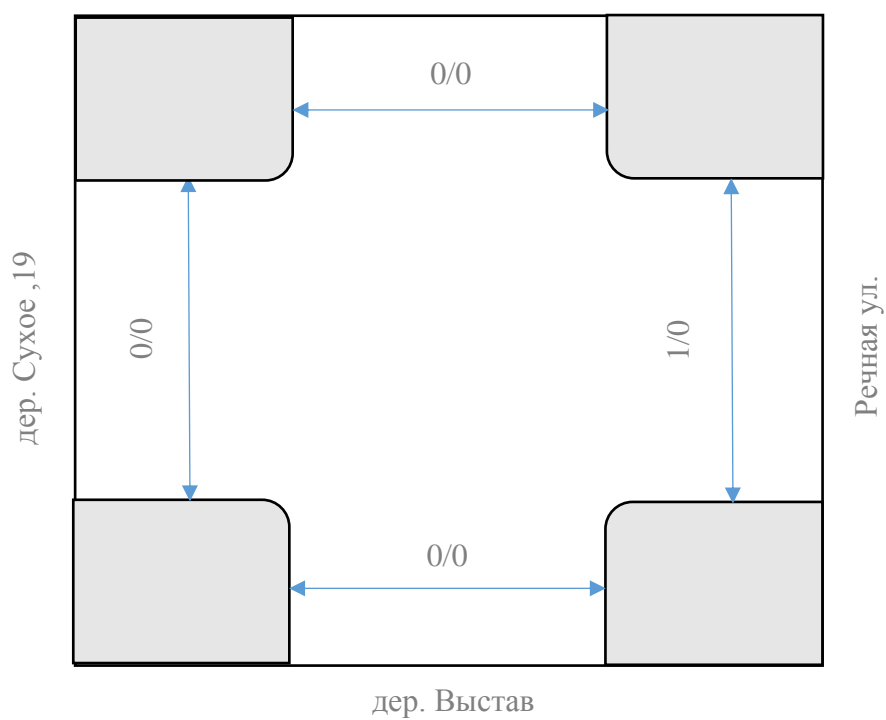
07:00 – 08:00

дер. Верола



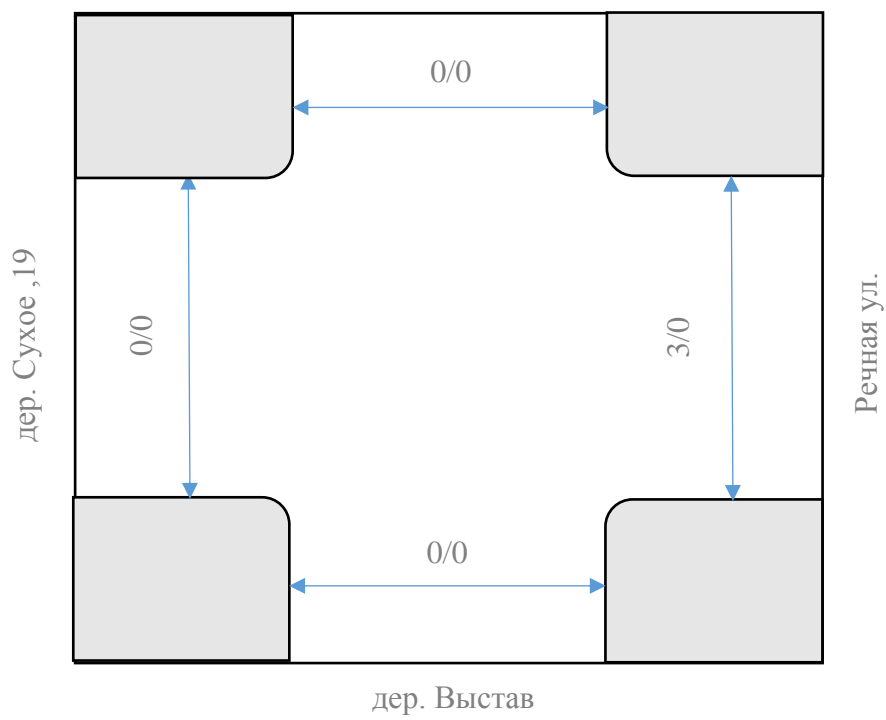
08:00 – 09:00

дер. Верола



09:00 – 10:00

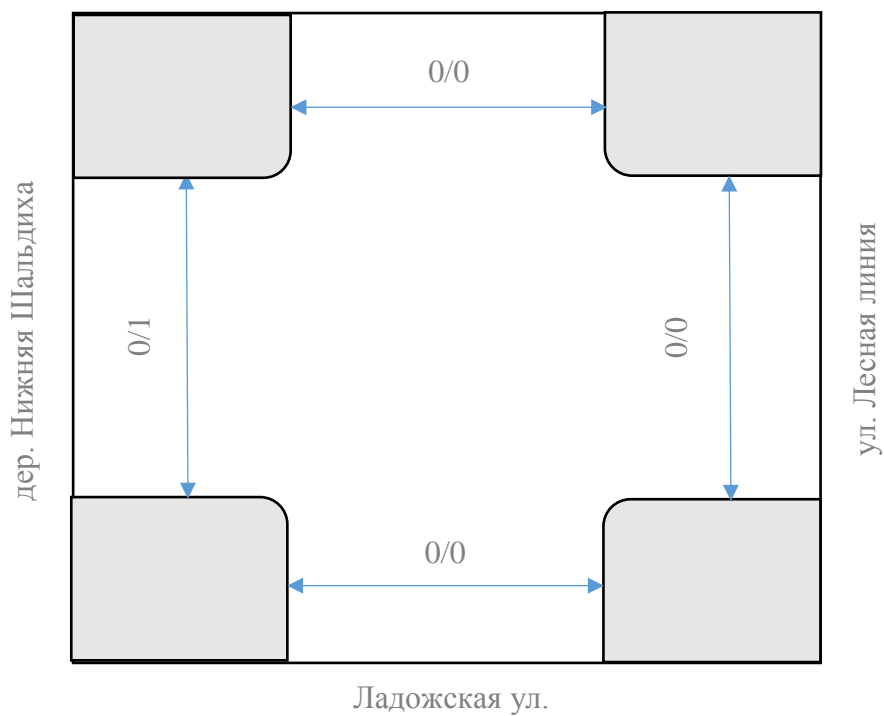
дер. Верола



ТОЧКА № 14

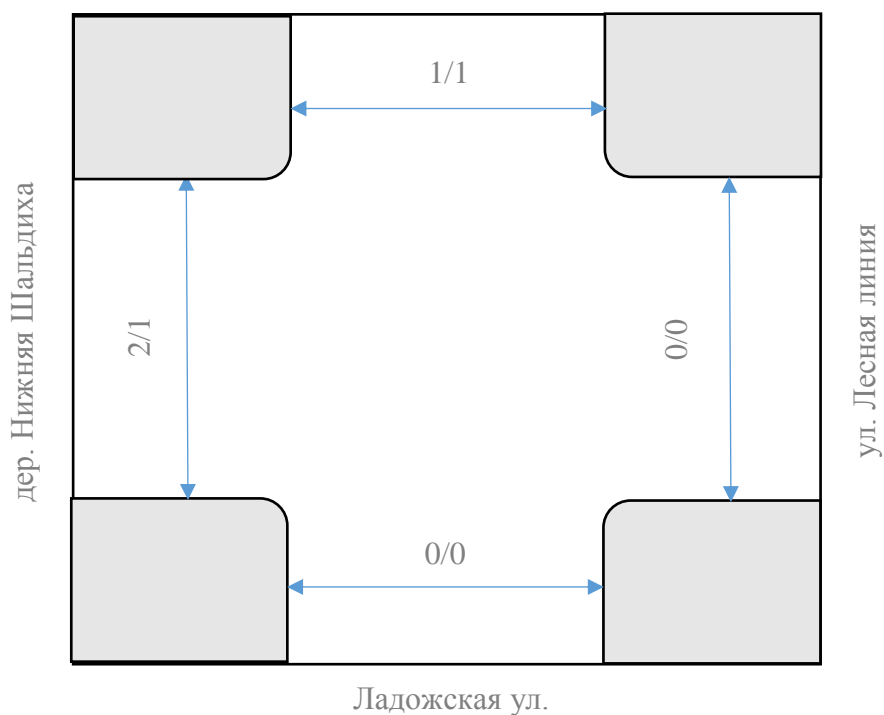
07:00 – 08:00

Р-21 Кола



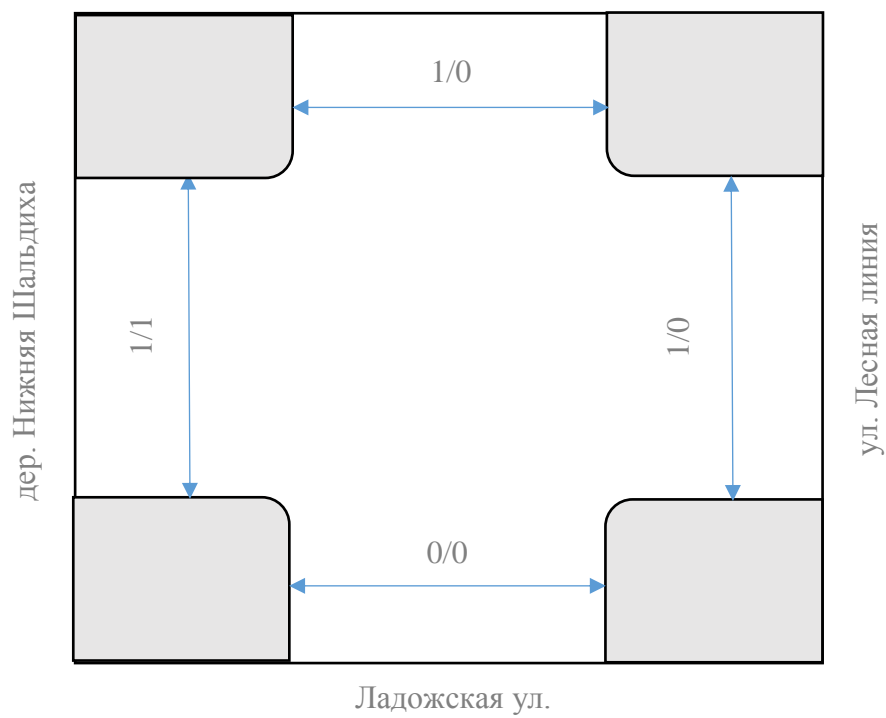
08:00 – 09:00

Р-21 Кола



09:00 – 10:00

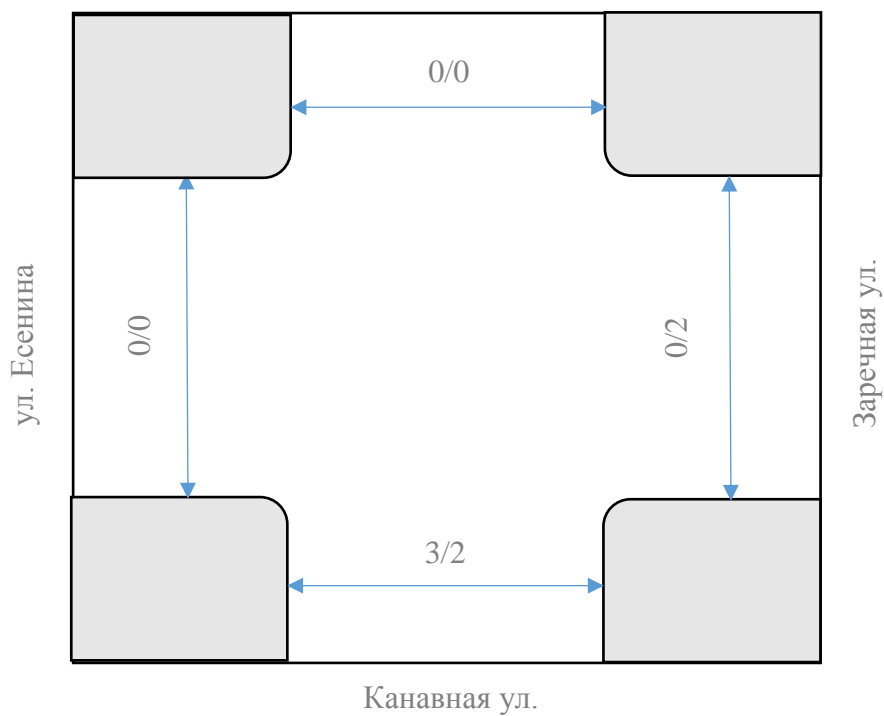
Р-21 Кола



ТОЧКА № 15

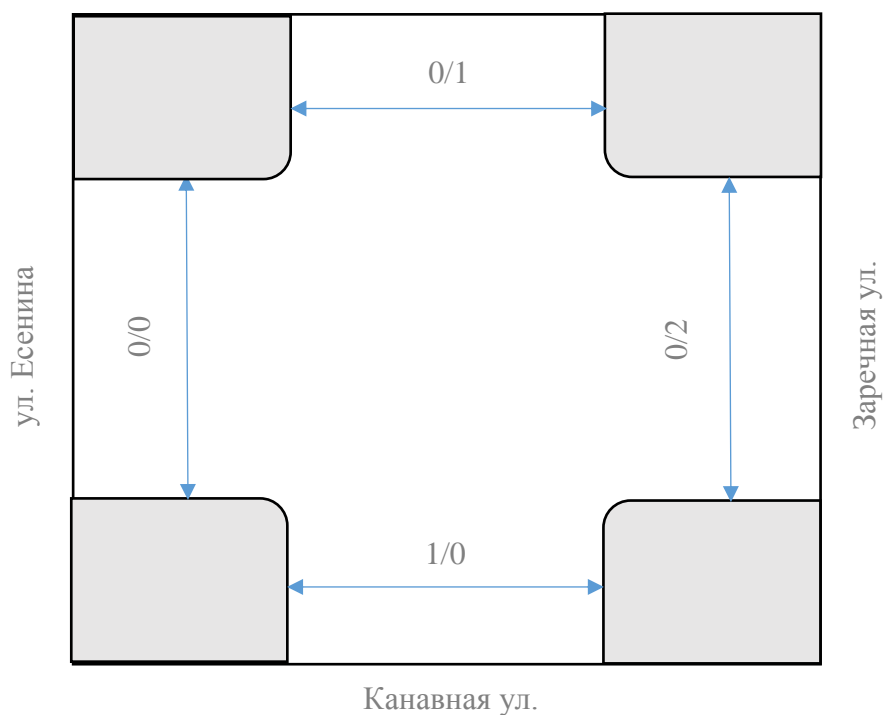
07:00 – 08:00

дер. Васильково



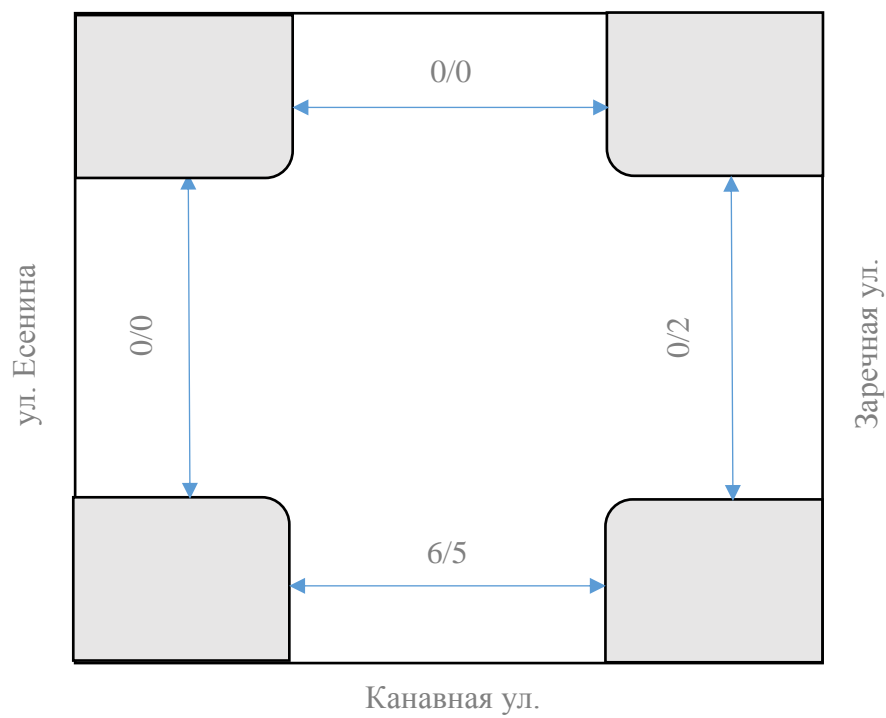
08:00 – 09:00

дер. Васильково



09:00 – 10:00

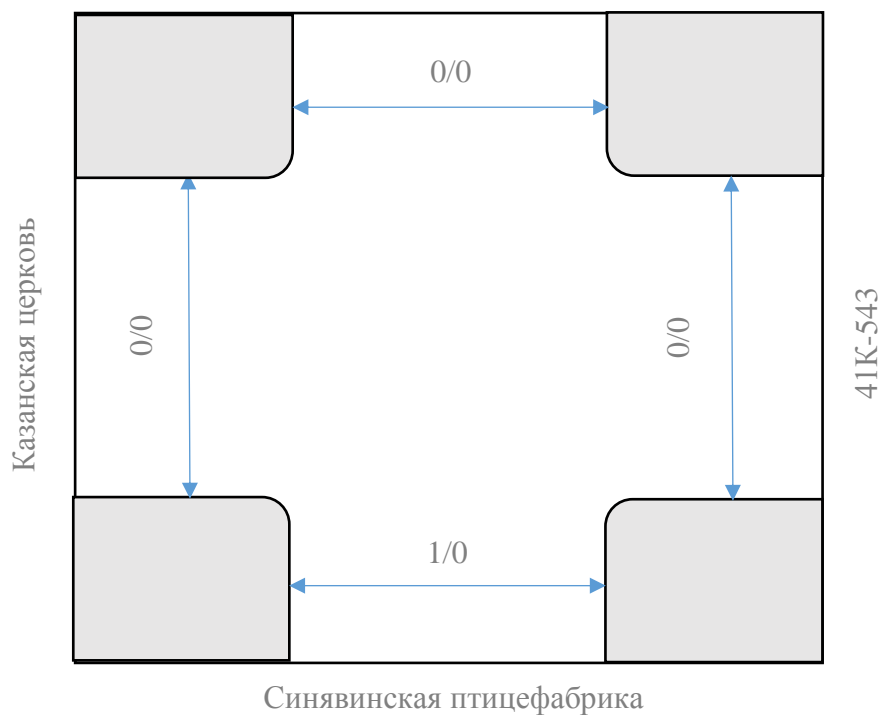
дер. Васильково



ТОЧКА № 16

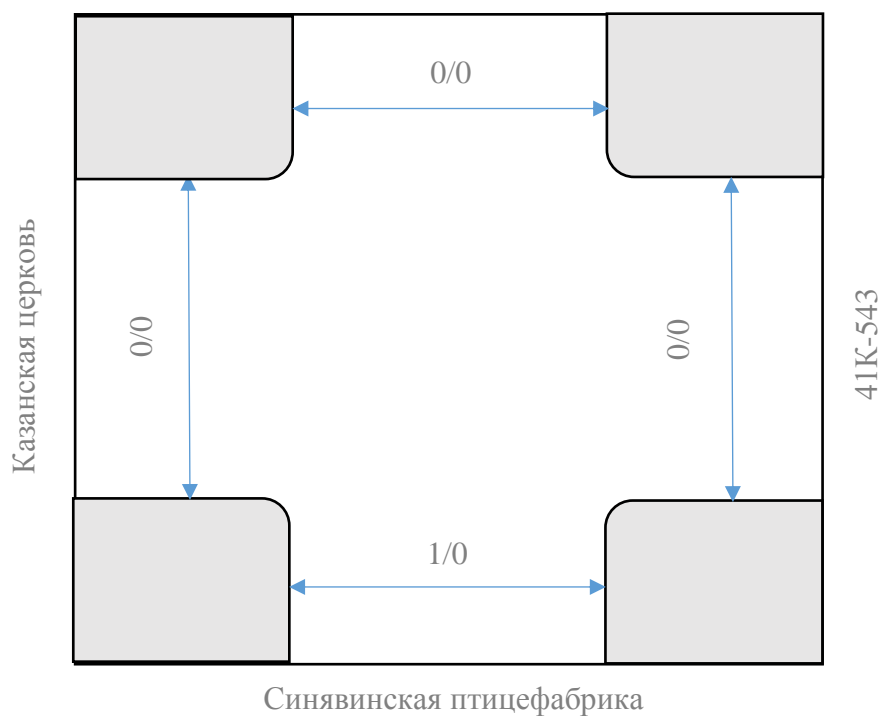
07:00 – 08:00

СНТ «Треугольник»



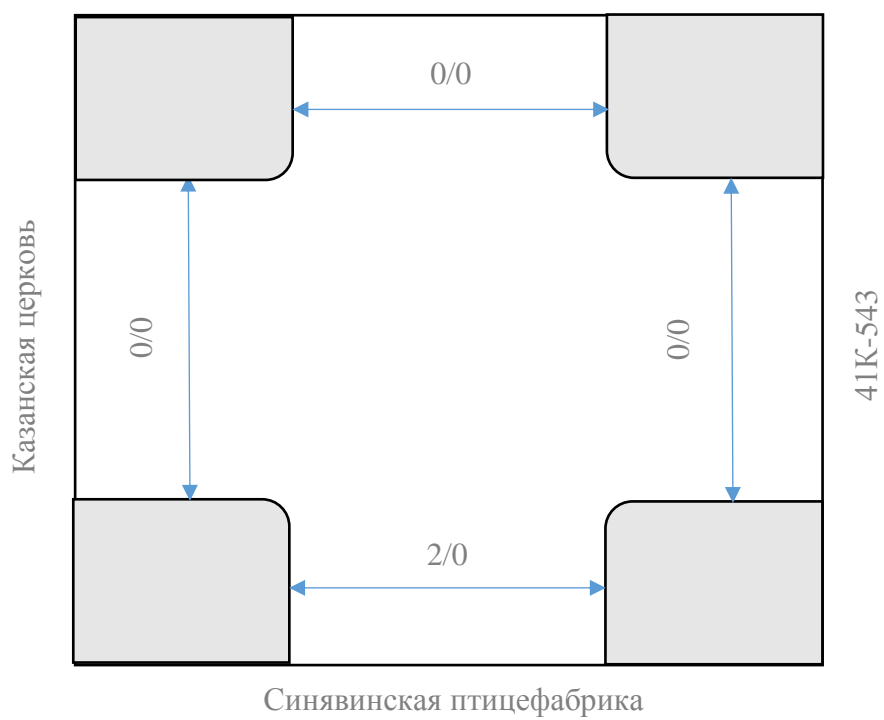
08:00 – 09:00

СНТ «Треугольник»



09:00 – 10:00

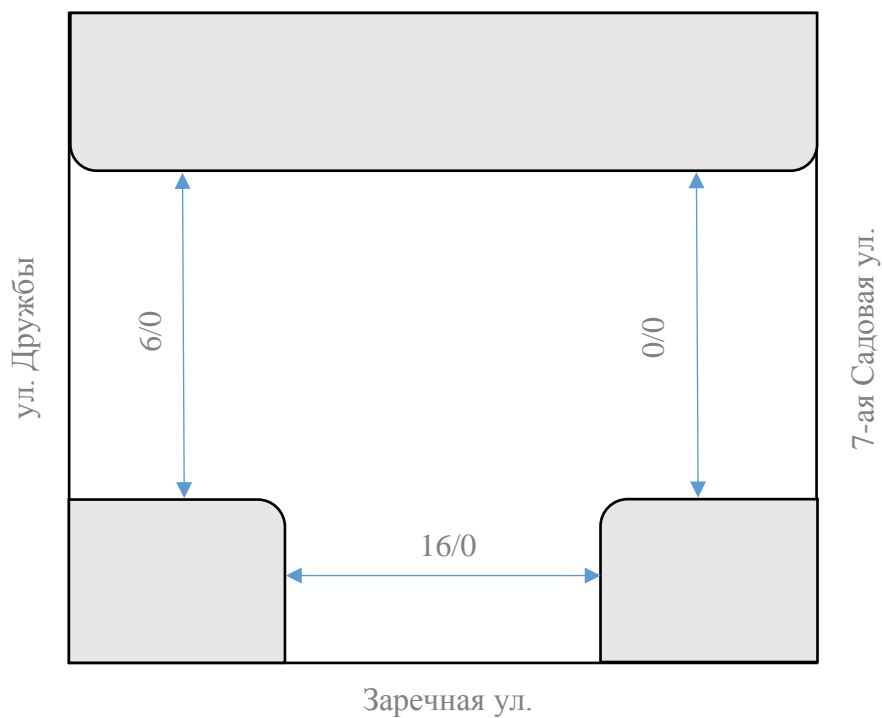
СНТ «Треугольник»



ТОЧКА № 17

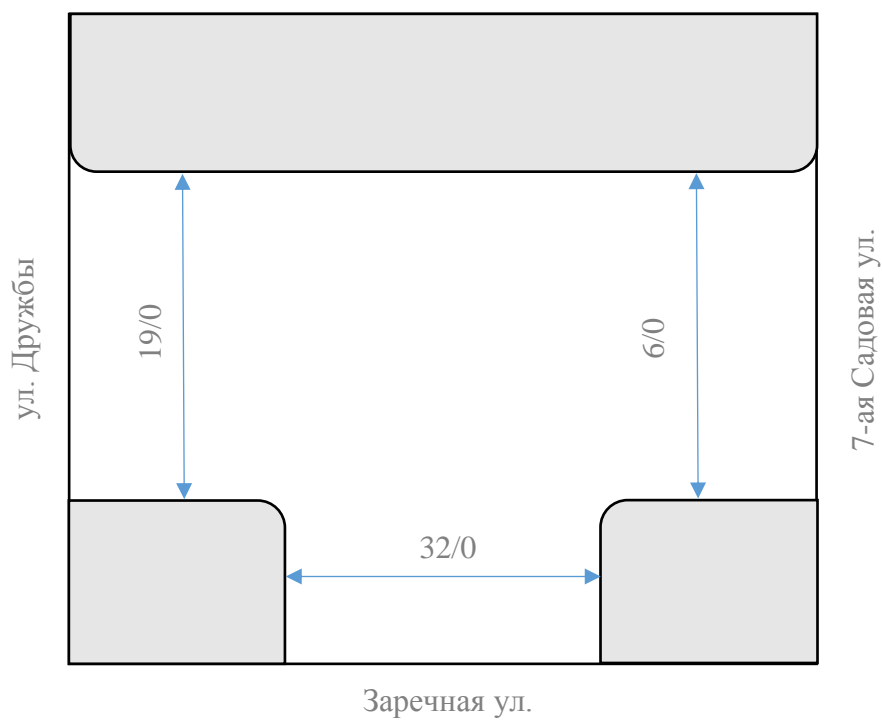
07:00 - 08:00

ул. 45 км



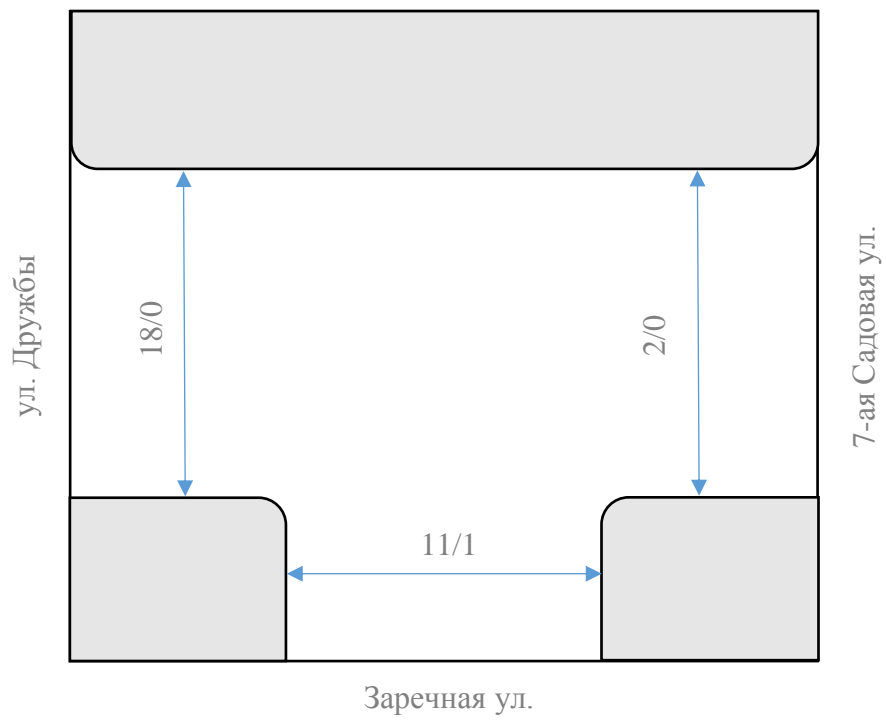
08:00 - 09:00

ул. 45 км



09:00 - 10:00

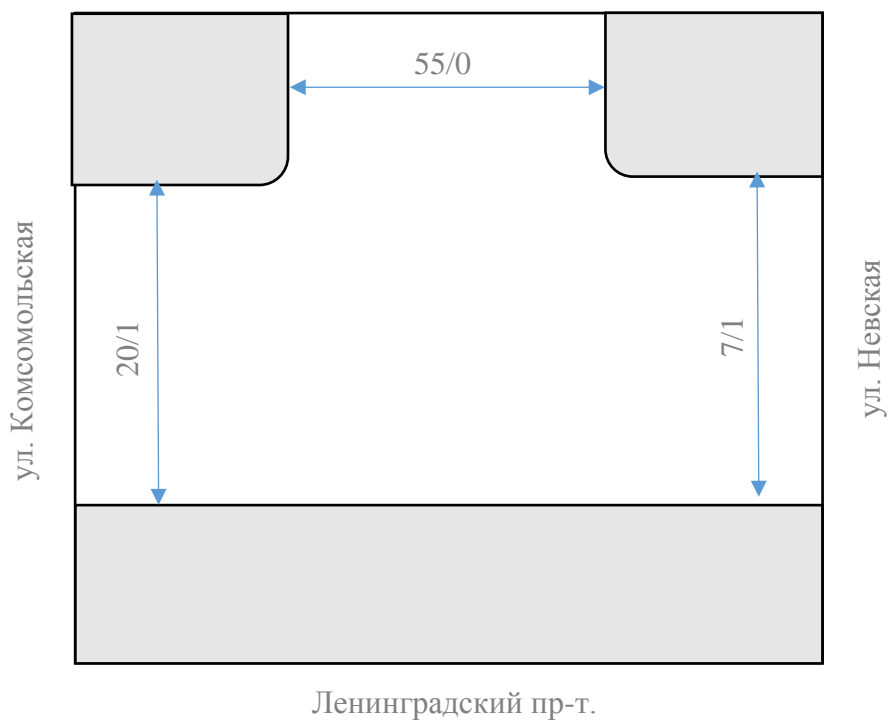
ул. 45 км



ТОЧКА № 18

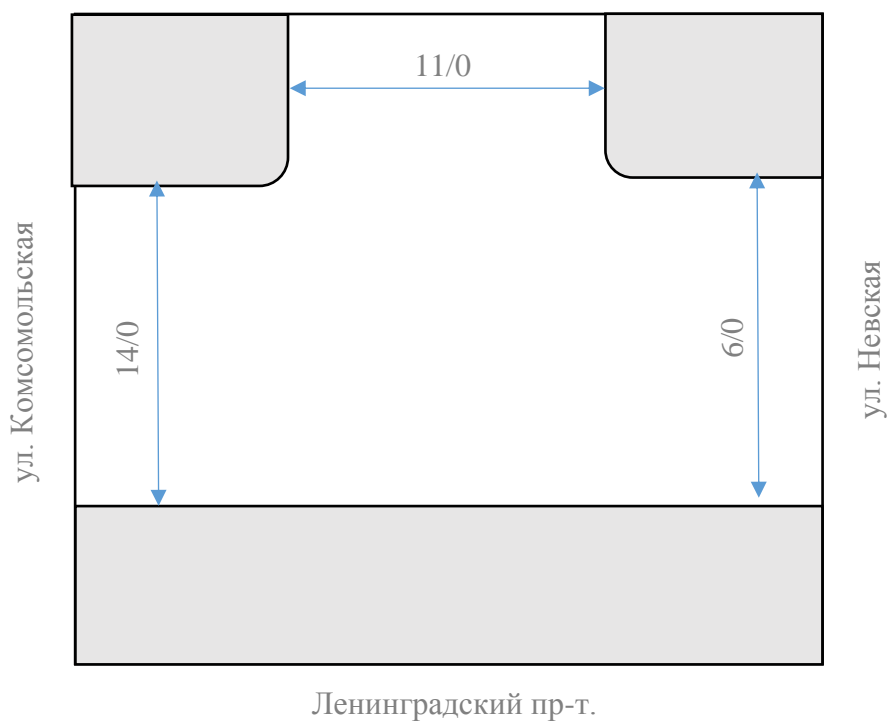
07:00 – 08:00

ул. Спортивная



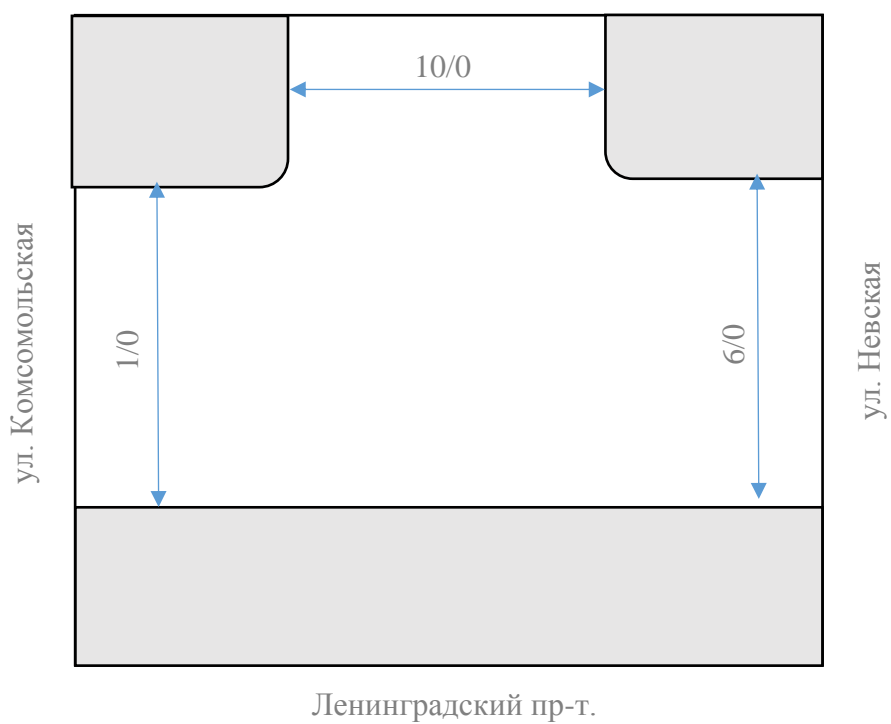
08:00 – 09:00

ул. Спортивная



09:00 – 10:00

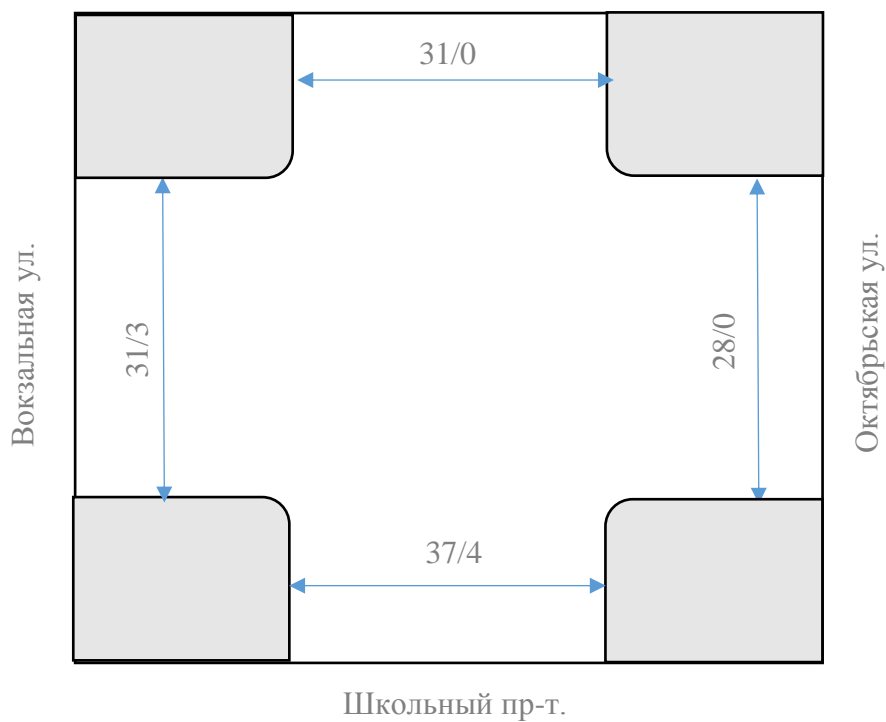
ул. Спортивная



ТОЧКА № 19

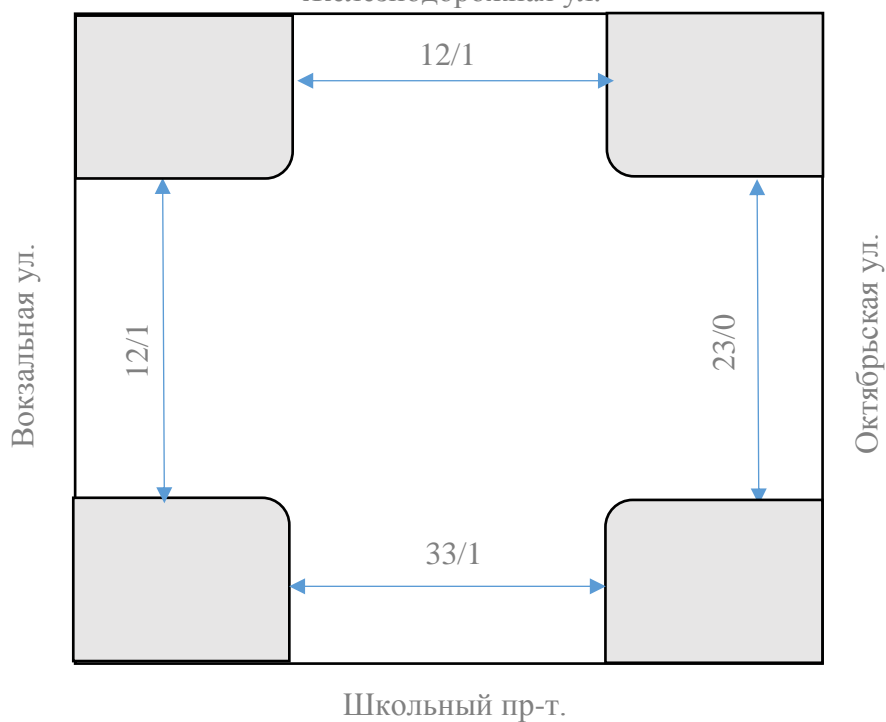
07:00 – 08:00

Железнодорожная ул.

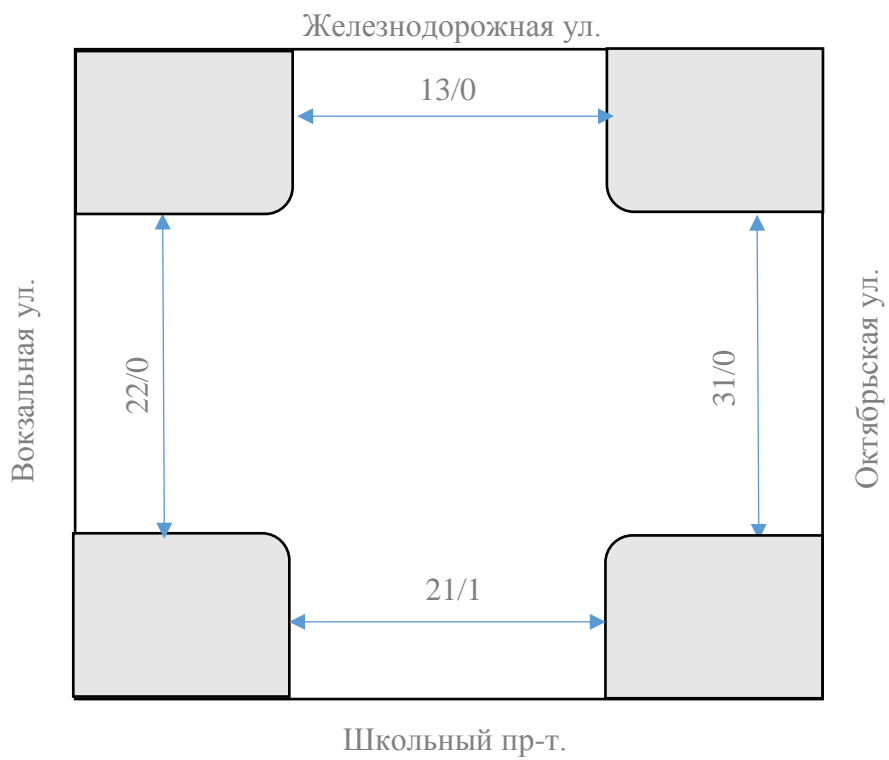


08:00 – 09:00

Железнодорожная ул.



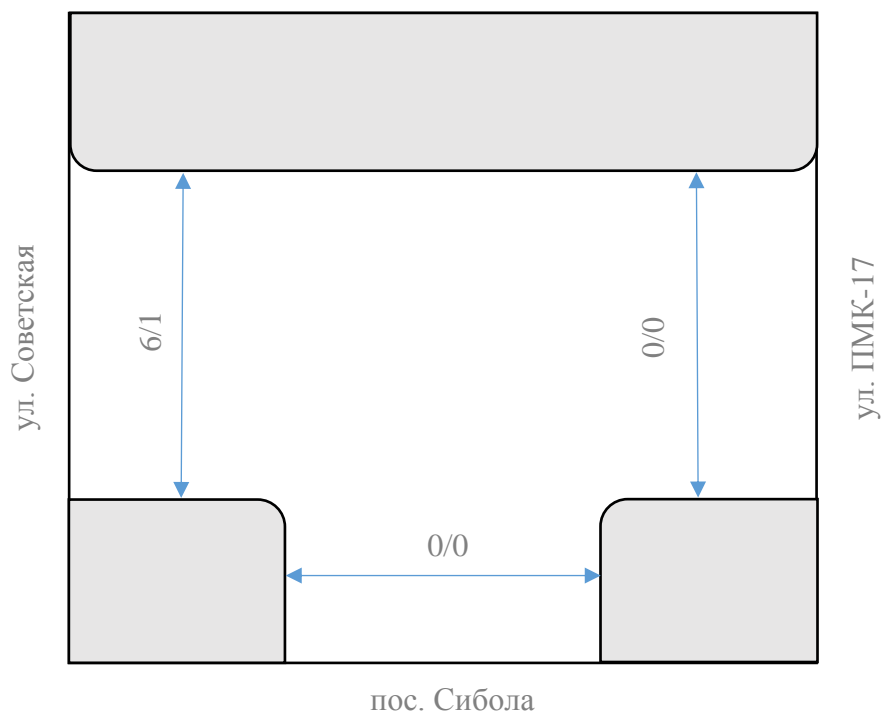
09:00 – 10:00



ТОЧКА № 20

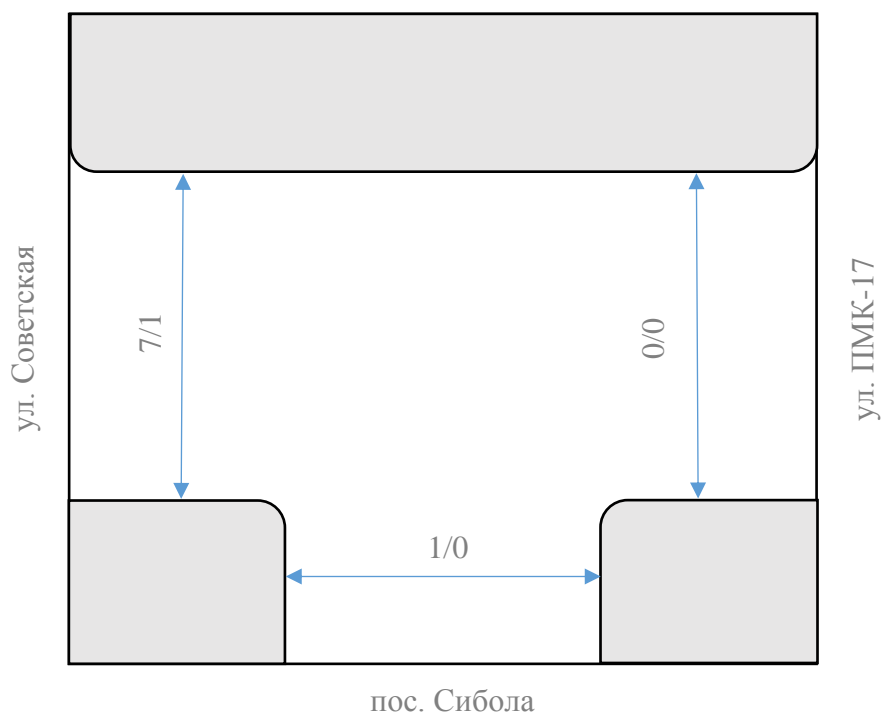
07:00 - 08:00

41К-122



08:00 - 09:00

41К-122



09:00 - 10:00

41К-122

